

H. AYUNTAMIENTO DE LA MANZANILLA DE LA PAZ, JALISCO. MÉXICO.  
DIRECCIÓN DE OBRAS PÚBLICAS

DEPARTAMENTO ADMINISTRATIVO  
FORMATO DE SOLICITUD PARA LICENCIA DE CONSTRUCCIÓN

Fecha: MAR / 14 / 2016

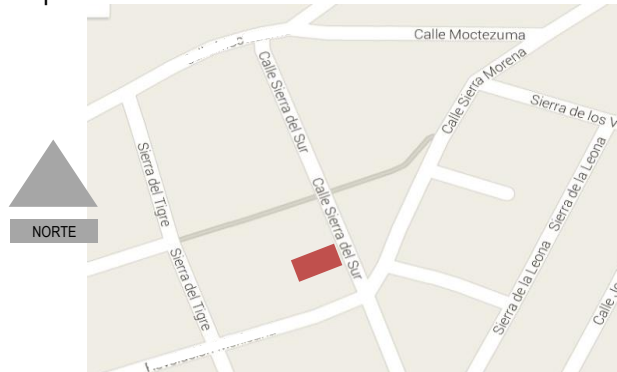
FOLIO: 000001  
No. Recibo:

DATOS DEL PREDIO

Clave Catastral: Cuenta: U1936 Manzana y Lote:  
Ubicación (calle): CALLE SIERRA DEL SUR No. Oficial: 50  
Entre calles: SIERRA MORENA Y CAMINO RURAL A LA CEBADILLA  
Colonia o Localidad: LA MANZANILLA DE LA PAZ C.P. 49460  
Giro Construcción: HABITACIONAL  
Escritura No. 13910 Notario No. 23 Mpio. Notario. JIQUILPAN

CARACTERISTICAS DE LA OBRA

Croquis de Ubicación:



Tipo de Licencia Solicitada:

- Obra nueva
- Demolición
- Ampliación
- Cambio de régimen
- Regularización de obra
- Cambio de uso de suelo
- Modificación
- Reparación
- Otro:

Alineamiento: Frente: 10.30 Fondo: 22.60 según escrituras  
Superficie a Construir o demoler: Descripción del sistema constructivo:  
Nivel 1 166.00  
Nivel 2 127.00 **293.00m<sup>2</sup>** SISTEMA CONSTRUCTIVO TRADICIONAL; CIMENTACIÓN DE  
Nivel 3 MAMPOSTERÍA DE PIEDRA BRAZA, MUROS DE LADRILLO DE BEARRO,  
Nivel 4 ARMADO, CUBIERTA DE TEJA DE BARRO.

DATOS DEL PROPIETARIO

Nombre o Razón social: JORGE LUIS GUILLEN CASAREZ  
Domicilio: CALLE GUADALUPE VICTORIA 325  
Teléfono: 372 43 50142 e-mail. N/A  
FIRMA DEL INTERESADO: FIRMA GESTOR OFICIOSO AUTORIZADO RUBEN GUILLEN

DATOS DEL RESPONSABLE DE OBRA

Nombre o Razón social: RAMÓN ESPINOZA CARDENAS  
Domicilio: JOSEFA ORTIZ DE DOMINGUEZ  
Teléfono: e-mail.  
FIRMA DEL RESPONSABLE DE OBRA:

H. AYUNTAMIENTO DE LA MANZANILLA DE LA PAZ, JALISCO. MÉXICO.

DIRECCIÓN DE OBRAS PÚBLICAS

**| LICENCIA DE CONSTRUCCIÓN |**

Licencia No. **LC-2016-000001** FOLIO: 000001  
Fecha de expedición: MAR / 14 / 2016 Fecha de Vencimiento: SEP / 14 / 2016

Con fecha **14 de Marzo de 2016**, bajo protesta por parte del solicitante de decir verdad esta dependencia

**CONCEDE LICENCIA DE CONSTRUCCIÓN DE EDIFICACIÓN**

Modalidad: **HABITACIONAL UNIFAMILIAR DENSIDAD MEDIA (H3-U)**

Para ejecución de obra, sujetándose a lo dispuesto en los artículos 209/30 del Reglamento de Construcción vigente. Por lo anteriormente expuesto, en caso de incurrir en falsedad en los testimonios dados, se aplicarán sanciones de carácter pecuniario, así como la suspensión, clausura y demolición de la obra que no se sujete al reglamento.

**DATOS DEL PROPIETARIO TITULAR DE LA LICENCIA**

Nombre o Razón social: **JORGE LUIS GUILLEN CASAREZ**

Domicilio: **CALLE GUADALUPE VICTORIA 325**

**DATOS DEL PREDIO**

Clave Catastral: **0** Cuenta: **U1936** Manzana y Lote: **0**  
Ubicación (calle): **CALLE SIERRA DEL SUR** No. Oficial: **50**  
Entre calles: **SIERRA MORENA Y CAMINO RURAL A LA CEBADILLA**  
Colonia o Localidad: **LA MANZANILLA DE LA PAZ** C.P. **49460**  
Giro Construcción: **HABITACIONAL**

**DATOS DEL RESPONSABLE DE OBRA**

Nombre o Razón social: **RAMÓN ESPINOZA CARDENAS**

Domicilio: **JOSEFA ORTIZ DE DOMINGUEZ**

**CARACTERISTICAS DE LA OBRA**

Alineamiento: Superficie a Construir o demoler:  
Frente: **12.50** Nivel 1 **166.00** Nivel 3 **0**  
Fondo: **20** Nivel 2 **127.00** Nivel 4 **0**  
Restricciones: Frente: **VARIABLE** Total de construcción: **293.00m<sup>2</sup>**  
Fondo: **0** Lateral: **0**

Descripción del Proyecto:

**SISTEMA CONSTRUCTIVO TRADICIONAL; CIMENTACIÓN DE MAMPOSTERÍA DE PIEDRA BRAZA, MUROS DE LADRILLO DE BEARRO, DALAS Y CASTILLOS DE CONCRETO ARMADO, LOSA DE CONCRETO ARMADO, CUBIERTA DE TEJA DE BARRO.**

Esta licencia se fundamenta legalmente en el Reglamento de construcción Municipal vigente, el Reglamento de Zonificación y el Código Urbano para el estado de Jalisco, así como los ordenamientos estatales y municipales relativos a la materia.

**DATOS DEL PERITO:**

Nombre: **ARQ. Cesar R. Figueroa**

Domicilio: **Javier Mina 204**

Colonia: **Centro, La Manzanilla.**

**FIRMA Y SELLO**

Nota: La ocupación de la vía pública requiere permiso especial por separado, solicitado dentro de los 15 días siguientes a la fecha de expedición de la presente licencia. El solicitante dará aviso en esta oficina de inicio, terminación o suspensión de los trabajos en el predio. El interesado deberá solicitar la prorrogación de esta licencia, en caso de ser necesario por lo menos 5 días hábiles antes de la fecha de vigencia; así mismo tramitará ante esta dependencia la autorización para uso y ocupación del inmueble, antes de utilizarlo.

**H. AYUNTAMIENTO DE LA MANZANILLA DE LA PAZ, JALISCO. MÉXICO.**

**DIRECCIÓN DE OBRAS PÚBLICAS**

**LICENCIA DE CONSTRUCCIÓN**

**LC-2016-00001**

**Fecha de expedición: MAR / 14 / 2016 Fecha de Vencimiento: SEP / 14 / 2016**

**FIRMA Y SELLO**





H. AYUNTAMIENTO DE LA MANZANILLA DE LA PAZ, JALISCO. MÉXICO.  
DIRECCIÓN DE OBRAS PÚBLICAS

DEPARTAMENTO ADMINISTRATIVO  
FORMATO DE SOLICITUD PARA LICENCIA DE CONSTRUCCIÓN

Fecha: ABR / 04 / 2016

FOLIO: 000002  
No. Recibo:

DATOS DEL PREDIO

Clave Catastral: Cuenta: U276 Manzana y Lote:  
Ubicación (calle): VICENTE GUERRERO No. Oficial: 202  
Entre calles: JAVIER MINA Y MARGARITA  
Colonia o Localidad: LA MANZANILLA DE LA PAZ C.P. 49460  
Giro Construcción: MIXTO: HABITACIONAL/COMERCIAL  
Escritura No. 3470 Notario No. 23 Mpio. Notario. JIQUILPAN

CARACTERISTICAS DE LA OBRA

Croquis de Ubicación:



Tipo de Licencia Solicitada:

- Obra nueva
- Demolición
- Ampliación
- Cambio de régimen
- Regularización de obra
- Cambio de uso de suelo
- Modificación
- Reparación
- Otro:

Alineamiento: Frente: 13.00 Fondo: 18.40 según escrituras  
Superficie a Construir o demoler: Descripción del sistema constructivo:  
Nivel 1 21.70  
Nivel 2 0.00 **21.70m<sup>2</sup>** DEMOLICIÓN DE MURO DE ADOBE Y/O LADRILLO DE BARRO PARA LA  
Nivel 3 CONFORMACIÓN DE NUEVOS VANOS E INSTALACIÓN DE PUERTAS  
Nivel 4 QUE BRINDEN MÁS LUZ AL INMUEBLE

DATOS DEL PROPIETARIO

Nombre o Razón social: MARIA ERENDIRA SANTOS LOPEZ  
Domicilio: JAVIER MINA 119 COL. CENTRO LA MANZANILLA DE LA PAZ  
Teléfono: e-mail. N/A

FIRMA DEL INTERESADO:

DATOS DEL RESPONSABLE DE OBRA

Nombre o Razón social: PEDRO SAPIEN ARIAS  
Domicilio: SIERRA MADRE NO.8  
Teléfono: e-mail. N/A

FIRMA DEL RESPONSABLE DE OBRA:

H. AYUNTAMIENTO DE LA MANZANILLA DE LA PAZ, JALISCO. MÉXICO.  
DIRECCIÓN DE OBRAS PÚBLICAS

**| LICENCIA DE CONSTRUCCIÓN |**

Licencia No. **LC-2016-000002** FOLIO: 000002  
Fecha de expedición: ABR / 05 / 2016 Fecha de Vencimiento: JUL / 05 / 2016

Con fecha **05 de Abril de 2016**, bajo protesta por parte del solicitante de decir verdad esta dependencia

**CONCEDE LICENCIA DE CONSTRUCCIÓN DE EDIFICACIÓN**

Modalidad: **MIXTO: HABITACIONAL UNIFAMILIAR DENSIDAD MEDIA- COMERCIAL BARRIAL**

Para ejecución de obra, sujetándose a lo dispuesto en los artículos 209/30 del Reglamento de Construcción vigente. Por lo anteriormente expuesto, en caso de incurrir en falsedad en los testimonios dados, se aplicarán sanciones de carácter pecuniario, así como la suspensión, clausura y demolición de la obra que no se sujete al reglamento.

**DATOS DEL PROPIETARIO TITULAR DE LA LICENCIA**

Nombre o Razón social: **MARIA ERENDIRA SANTOS LOPEZ**  
Domicilio: **JAVIER MINA 119 COL. CENTRO LA MANZANILLA DE LA PAZ**

**DATOS DEL PREDIO**

Clave Catastral: **0** Cuenta: **U276** Manzana y Lote: **0**  
Ubicación (calle): **VICENTE GUERRERO** No. Oficial: **206**  
Entre calles: **JAVIER MINA Y MARGARITA**  
Colonia o Localidad: **LA MANZANILLA DE LA PAZ** C.P. **49460**  
Giro Construcción: **MIXTO: HABITACIONAL/COMERCIAL**

**DATOS DEL RESPONSABLE DE OBRA**

Nombre o Razón social: **PEDRO SAPIEN ARIAS**  
Domicilio: **SIERRA MADRE NO.8**

**CARACTERISTICAS DE LA OBRA**

Alineamiento: Superficie a Construir o demoler:  
Frente: **10.30** Nivel 1 **21.70** Nivel 3 **0**  
Fondo: **18.40 según escrituras** Nivel 2 **0.00** Nivel 4 **0**  
Restricciones: Frente: **0** Total de construcción: **21.70m<sup>2</sup>**  
Fondo: **0** Lateral: **0**

Descripción del Proyecto:

**DEMOLICIÓN DE MURO DE ADOBE Y/O LADRILLO DE BARRO PARA LA CONFORMACIÓN DE NUEVOS VANOS E INSTALACIÓN DE PUERTAS QUE BRINDEN MÁS LUZ AL INMUEBLE**

Esta licencia se fundamenta legalmente en el Reglamento de construcción Municipal vigente, el Reglamento de Zonificación y el Código Urbano para el estado de Jalisco, así como los ordenamientos estatales y municipales relativos a la materia.

**DATOS DEL PERITO:**

Nombre: **ARQ. Cesar R. Figueroa**  
Domicilio: **Javier Mina 204**  
Colonia: **Centro, La Manzanilla.**

**FIRMA Y SELLO**

Nota: La ocupación de la vía pública requiere permiso especial por separado, solicitado dentro de los 15 días siguientes a la fecha de expedición de la presente licencia. El solicitante dará aviso en esta oficina de inicio, terminación o suspensión de los trabajos en el predio. El interesado deberá solicitar la prórroga de esta licencia, en caso de ser necesario por lo menos 5 días hábiles antes de la fecha de vigencia; así mismo tramitará ante esta dependencia la autorización para uso y ocupación del inmueble, antes de utilizarlo.

H. AYUNTAMIENTO DE LA MANZANILLA DE LA PAZ, JALISCO. MÉXICO.

DIRECCIÓN DE OBRAS PÚBLICAS

LICENCIA DE CONSTRUCCIÓN

**LC-2016-00002**

Fecha de expedición: ABR / 05 / 2016 Fecha de Vencimiento: JUL / 05 / 2016

FIRMA Y SELLO







H. AYUNTAMIENTO DE LA MANZANILLA DE LA PAZ, JALISCO. MÉXICO.  
DIRECCIÓN DE OBRAS PÚBLICAS

DEPARTAMENTO ADMINISTRATIVO  
FORMATO DE SOLICITUD PARA LICENCIA DE CONSTRUCCIÓN

Fecha: MAR / 14 / 2016

FOLIO: 000003  
No. Recibo:

DATOS DEL PREDIO

Clave Catastral: Cuenta: **U440** Manzana y Lote:  
Ubicación (calle): RAMÓN CORONA No. Oficial: 206  
Entre calles: REFORMA Y MARIANO JIMENEZ  
Colonia o Localidad: LA MANZANILLA DE LA PAZ C.P. **49460**  
Giro Construcción: MIXTO: HABITACIONAL/EQUIPAMIENTO  
Escritura No. 5570 Notario No. 1 Mpio. Notario: MAZAMITLA

CARACTERISTICAS DE LA OBRA

Croquis de Ubicación:



Tipo de Licencia Solicitada:

- Obra nueva
- Demolición
- Ampliación
- Cambio de régimen
- Regularización de obra
- Cambio de uso de suelo
- Modificación
- Reparación
- Otro:

Alineamiento: Frente: 10.30 Fondo: 25.50 según escrituras  
Superficie a Construir o demoler: Descripción del sistema constructivo:  
Nivel 1 203.00  
Nivel 2 140.00 **343.00m<sup>2</sup>** SISTEMA CONSTRUCTIVO TRADICIONAL; CIMENTACIÓN DE  
Nivel 3  
Nivel 4 MAMPOSTERÍA DE PIEDRA BRAZA, MUROS DE LADRILLO DE BARRO,  
DALAS Y CASTILLOS DE CONCRETO ARMADO, LOSA DE CONCRETO  
ARMADO, CUBIERTA DE TEJA DE BARRO.

DATOS DEL PROPIETARIO

Nombre o Razón social: JORGE BARRAGÁN LOPEZ  
Domicilio: C. NOGAL 4545 COL. LOMA BONITA EJIDAL, ZAPOPAN, JAL.  
Teléfono: (331) 869 - 1227 e-mail: N/A  
FIRMA DEL INTERESADO:

DATOS DEL RESPONSABLE DE OBRA

Nombre o Razón social: LUIS ALEJANDRO ALVAREZ CRUZ  
Domicilio: C. PASTOR RAMOS 312 COL. EMPLEADO FEDERAL, TIJUANA, B.C.  
Teléfono: (664) 355 - 3835 e-mail: N/A  
FIRMA DEL RESPONSABLE DE OBRA:

H. AYUNTAMIENTO DE LA MANZANILLA DE LA PAZ, JALISCO. MÉXICO.

DIRECCIÓN DE OBRAS PÚBLICAS

**| LICENCIA DE CONSTRUCCIÓN |**

Licencia No. **LC-2016-000003** FOLIO: 000003  
Fecha de expedición: ABR / 14 / 2016 Fecha de Vencimiento: OCT / 14 / 2016

Con fecha **04 de Abril de 2016**, bajo protesta por parte del solicitante de decir verdad esta dependencia

**CONCEDE LICENCIA DE CONSTRUCCIÓN DE EDIFICACIÓN**

Modalidad: **MIXTO: HABITACIONAL UNIFAMILIAR DENSIDAD MEDIA-EQUIPAMIENTO**

Para ejecución de obra, sujetándose a lo dispuesto en los artículos 209/30 del Reglamento de Construcción vigente. Por lo anteriormente expuesto, en caso de incurrir en falsedad en los testimonios dados, se aplicarán sanciones de carácter pecuniario, así como la suspensión, clausura y demolición de la obra que no se sujete al reglamento.

**DATOS DEL PROPIETARIO TITULAR DE LA LICENCIA**

Nombre o Razón social: **JORGE BARRAGÁN LOPEZ**  
Domicilio: **C. NOGAL 4545 COL. LOMA BONITA EJIDAL, ZAPOPAN, JAL.**

**DATOS DEL PREDIO**

Clave Catastral: **0** Cuenta: **U440** Manzana y Lote: **0**  
Ubicación (calle): **RAMÓN CORONA** No. Oficial: **206**  
Entre calles: **REFORMA Y MARIANO JIMENEZ**  
Colonia o Localidad: **LA MANZANILLA DE LA PAZ** C.P. **49460**  
Giro Construcción: **MIXTO: HABITACIONAL/EQUIPAMIENTO**

**DATOS DEL RESPONSABLE DE OBRA**

Nombre o Razón social: **LUIS ALEJANDRO ALVAREZ CRUZ**  
Domicilio: **C. PASTOR RAMOS 312 COL. EMPLEADO FEDERAL, TIJUANA, B.C.**

**CARACTERÍSTICAS DE LA OBRA**

Alineamiento: Superficie a Construir o demoler:  
Frente: **10.30** Nivel 1 **203.00** Nivel 3 **0**  
Fondo: **25.50 según escrituras** Nivel 2 **140.00** Nivel 4 **0**  
Restricciones: Frente: **0** Total de construcción: **343.00m<sup>2</sup>**  
Fondo: **0** Lateral: **0**

**Descripción del Proyecto:**

**SISTEMA CONSTRUCTIVO TRADICIONAL; CIMENTACIÓN DE MAMPOSTERÍA DE PIEDRA BRAZA, MUROS DE LADRILLO DE BARRO, DALAS Y CASTILLOS DE CONCRETO ARMADO, LOSA DE CONCRETO ARMADO, CUBIERTA DE TEJA DE BARRO.**

Esta licencia se fundamenta legalmente en el Reglamento de construcción Municipal vigente, el Reglamento de Zonificación y el Código Urbano para el estado de Jalisco, así como los ordenamientos estatales y municipales relativos a la materia.

**DATOS DEL PERITO:**

Nombre: **ARQ. Cesar R. Figueroa**  
Domicilio: **Javier Mina 204**  
Colonia: **Centro, La Manzanilla.**

**FIRMA Y SELLO**

Nota: La ocupación de la vía pública requiere permiso especial por separado, solicitado dentro de los 15 días siguientes a la fecha de expedición de la presente licencia. El solicitante dará aviso en esta oficina de inicio, terminación o suspensión de los trabajos en el predio. El interesado deberá solicitar la prorrogación de esta licencia, en caso de ser necesario por lo menos 5 días hábiles antes de la fecha de vigencia; así mismo tramitará ante esta dependencia la autorización para uso y ocupación del inmueble, antes de utilizarlo.

H. AYUNTAMIENTO DE LA MANZANILLA DE LA PAZ, JALISCO. MÉXICO.

DIRECCIÓN DE OBRAS PÚBLICAS

LICENCIA DE CONSTRUCCIÓN

**LC-2016-00003**

Fecha de expedición: ABR / 14 / 2016 Fecha de Vencimiento: OCT / 14 / 2016

FIRMA Y SELLO





H. AYUNTAMIENTO DE LA MANZANILLA DE LA PAZ, JALISCO. MÉXICO.  
DIRECCIÓN DE OBRAS PÚBLICAS

DEPARTAMENTO ADMINISTRATIVO  
FORMATO DE SOLICITUD PARA LICENCIA DE CONSTRUCCIÓN

Fecha: ABR / 08 / 2016

FOLIO: 000004  
No. Recibo:

DATOS DEL PREDIO

Clave Catastral: Cuenta: N/A Manzana y Lote: M1 L15  
Ubicación (calle): CALLE 19 DE DICIEMBRE No. Oficial: S/N  
Entre calles: PROL. LAZARO CARDENAS Y CALLE 18 DE MARZO  
Colonia o Localidad: LAZARO CARDENAS C.P. 49460  
Giro Construcción: N/A  
Escritura No. Notario No. Mpio. Notario.

CARACTERISTICAS DE LA OBRA

Croquis de Ubicación:



Tipo de Licencia Solicitada:

- Obra nueva
- Demolición
- Ampliación
- Cambio de régimen
- Regularización de obra
- Cambio de uso de suelo
- Modificación
- Reparación
- Otro: Acotamiento y bardeado de predio

Alineamiento: Frente: 10.00 Fondo: 14.00  
Superficie a Construir o demoler: Descripción del sistema constructivo:  
Nivel 1 48.00  
Nivel 2 48.00ML  
Nivel 3  
Nivel 4  
BARDEO DE LOTE A BASE DE CIMENTACIÓN DE MAMPOSTERÍA DE PIEDRA BRAZA, MUROS DE LADRILLO DE BARRO, DALAS Y CASTILLOS DE CONCRETO ARMADO.

DATOS DEL PROPIETARIO

Nombre o Razón social: LEOBARDO PERALTA VAZQUEZ  
Domicilio: CALLE 05 DE MAYO, COL, CENTRO LA MANZANILLA  
Teléfono: e-mail. N/A

FIRMA DEL INTERESADO:

DATOS DEL RESPONSABLE DE OBRA

Nombre o Razón social: EL MISMO PROPIETARIO  
Domicilio:  
Teléfono: e-mail. N/A

FIRMA DEL RESPONSABLE DE OBRA:



H. AYUNTAMIENTO DE LA MANZANILLA DE LA PAZ, JALISCO. MÉXICO.

DIRECCIÓN DE OBRAS PÚBLICAS

**| LICENCIA DE CONSTRUCCIÓN |**

Licencia No. **LC-2016-000004** FOLIO: 000004  
Fecha de expedición: ABR / 11 / 2016 Fecha de Vencimiento: OCT / 11 / 2016

Con fecha **11 de Abril de 2016**, bajo protesta por parte del solicitante de decir verdad esta dependencia

**CONCEDE LICENCIA DE CONSTRUCCIÓN DE EDIFICACIÓN**

Modalidad: **ACOTAMIENTO Y BARDEO DE PREDIO URBANO**

Para ejecución de obra, sujetándose a lo dispuesto en los artículos 209/30 del Reglamento de Construcción vigente. Por lo anteriormente expuesto, en caso de incurrir en falsedad en los testimonios dados, se aplicarán sanciones de carácter pecuniario, así como la suspensión, clausura y demolición de la obra que no se sujete al reglamento.

**DATOS DEL PROPIETARIO TITULAR DE LA LICENCIA**

Nombre o Razón social: **LEOBARDO PERALTA VAZQUEZ**  
Domicilio: **CALLE 05 DE MAYO, COL, CENTRO LA MANZANILLA**

**DATOS DEL PREDIO**

Clave Catastral: **0** Cuenta: **N/A** Manzana y Lote: **M1 L15**  
Ubicación (calle): **CALLE 19 DE DICIEMBRE** No. Oficial: **S/N**  
Entre calles: **PROL. LAZARO CARDENAS Y CALLE 18 DE MARZO**  
Colonia o Localidad: **LAZARO CARDENAS** C.P. **49460**  
Giro Construcción: **N/A**

**DATOS DEL RESPONSABLE DE OBRA**

Nombre o Razón social: **EL MISMO PROPIETARIO**  
Domicilio: **0**

**CARACTERISTICAS DE LA OBRA**

Alineamiento:		Superficie a Construir o demoler:	
Frente: <b>10.00</b>	Nivel 1 <b>48.00</b>	Nivel 3 <b>0</b>	
Fondo: <b>14.00</b>	Nivel 2 <b>0.00</b>	Nivel 4 <b>0</b>	
Restricciones: Frente: <b>0</b>		Total de construcción: <b>48.00ML</b>	
Fondo: <b>0</b>	Lateral: <b>0</b>		

Descripción del Proyecto:

**BARDEO DE LOTE A BASE DE CIMENTACIÓN DE MAMPOSTERÍA DE PIEDRA BRAZA, MUROS DE LADRILLO DE BARRO, DALAS Y CASTILLOS DE CONCRETO ARMADO.**

Esta licencia se fundamenta legalmente en el Reglamento de construcción Municipal vigente, el Reglamento de Zonificación y el Código Urbano para el estado de Jalisco, así como los ordenamientos estatales y municipales relativos a la materia.

**DATOS DEL PERITO:**

Nombre: **ARQ. Cesar R. Figueroa**  
Domicilio: **Javier Mina 204**  
Colonia: **Centro, La Manzanilla.**

**FIRMA Y SELLO**

Nota: La ocupación de la vía pública requiere permiso especial por separado, solicitado dentro de los 15 días siguientes a la fecha de expedición de la presente licencia. El solicitante dará aviso en esta oficina de inicio, terminación o suspensión de los trabajos en el predio. El interesado deberá solicitar la prorroga de esta licencia, en caso de ser necesario por lo menos 5 días hábiles antes de la fecha de vigencia; así mismo tramitará ante esta dependencia la autorización para uso y ocupación del inmueble, antes de utilizarlo.

H. AYUNTAMIENTO DE LA MANZANILLA DE LA PAZ, JALISCO. MÉXICO.

DIRECCIÓN DE OBRAS PÚBLICAS

LICENCIA DE CONSTRUCCIÓN

**LC-2016-00004**

Fecha de expedición: ABR / 11 / 2016 Fecha de Vencimiento: OCT / 11 / 2016

FIRMA Y SELLO





H. AYUNTAMIENTO DE LA MANZANILLA DE LA PAZ, JALISCO. MÉXICO.  
DIRECCIÓN DE OBRAS PÚBLICAS

DEPARTAMENTO ADMINISTRATIVO  
FORMATO DE SOLICITUD PARA LICENCIA DE CONSTRUCCIÓN

Fecha: ABR / 26 / 2016

FOLIO: 000005  
No. Recibo:

DATOS DEL PREDIO

Clave Catastral: Cuenta: U1863 Manzana y Lote: M4 L6  
Ubicación (calle): CALLE "E" No. Oficial: S/N  
Entre calles: CALLE "B" Y LIMITE DEL FRACCIONAMIENTO  
Colonia o Localidad: SAN RAFAEL C.P. 49460  
Giro Construcción: HABITACIONAL  
Escritura No. 1029 Notario No. 5 Mpio. Notario. OCOTLAN

CARACTERISTICAS DE LA OBRA

Croquis de Ubicación:



Tipo de Licencia Solicitada:

- Obra nueva
- Demolición
- Ampliación
- Cambio de régimen
- Regularización de obra
- Cambio de uso de suelo
- Modificación
- Reparación
- Otro:

Alineamiento: Frente: 6.00 Fondo: 15.00 según escrituras  
Superficie a Construir o demoler: Descripción del sistema constructivo:  
Nivel 1 90.00  
Nivel 2 90.00m<sup>2</sup>  
Nivel 3  
Nivel 4  
SISTEMA CONSTRUCTIVO TRADICIONAL; AUTO-CONSTRUCCIÓN.  
CIMENTACIÓN DE MAMPOSTERÍA DE PIEDRA BRAZA, MUROS DE LADRILLO  
DE BEARRO, DALAS Y CASTILLOS DE CONCRETO ARMADO, LOSA DE  
CONCRETO ARMADO, CUBIERTA DE TEJA DE BARRO.

DATOS DEL PROPIETARIO

Nombre o Razón social: JOSE DE JESUS SALCEDO ESPINOZA  
Domicilio: PRIVADA ALDAMA 10, LA MANZANILLA DE LA PAZ  
Teléfono: e-mail. N/A

FIRMA DEL INTERESADO:

DATOS DEL RESPONSABLE DE OBRA

Nombre o Razón social: JOSE RUBEN CARDENAS CARDENAS  
Domicilio: RAMÓN CORONA 330, LA MANZANILLA DE LA PAZ  
Teléfono: e-mail.

FIRMA DEL RESPONSABLE DE OBRA:

H. AYUNTAMIENTO DE LA MANZANILLA DE LA PAZ, JALISCO. MÉXICO.

DIRECCIÓN DE OBRAS PÚBLICAS

**| LICENCIA DE CONSTRUCCIÓN |**

Licencia No. **LC-2016-000005** FOLIO: 000005  
Fecha de expedición: ABR / 28 / 2016 Fecha de Vencimiento: OCT / 28 / 2016

Con fecha **28 de Abril de 2016**, bajo protesta por parte del solicitante de decir verdad esta dependencia

**CONCEDE LICENCIA DE CONSTRUCCIÓN DE EDIFICACIÓN**

Modalidad: **HABITACIONAL UNIFAMILIAR DENSIDAD ALTA (H4-U)**

Para ejecución de obra, sujetándose a lo dispuesto en los artículos 209/30 del Reglamento de Construcción vigente. Por lo anteriormente expuesto, en caso de incurrir en falsedad en los testimonios dados, se aplicarán sanciones de carácter pecuniario, así como la suspensión, clausura y demolición de la obra que no se sujete al reglamento.

**DATOS DEL PROPIETARIO TITULAR DE LA LICENCIA**

Nombre o Razón social: **JOSE DE JESUS SALCEDO ESPINOZA**  
Domicilio: **PRIVADA ALDAMA 10, LA MANZANILLA DE LA PAZ**

**DATOS DEL PREDIO**

Clave Catastral: **0** Cuenta: **U1863** Manzana y Lote: **M4 L6**  
Ubicación (calle): **CALLE "E"** No. Oficial: **S/N**  
Entre calles: **CALLE "B" Y LIMITE DEL FRACCIONAMIENTO**  
Colonia o Localidad: **SAN RAFAEL** C.P. **49460**  
Giro Construcción: **HABITACIONAL**

**DATOS DEL RESPONSABLE DE OBRA**

Nombre o Razón social: **JOSE RUBEN CARDENAS CARDENAS**  
Domicilio: **RAMÓN CORONA 330, LA MANZANILLA DE LA PAZ**

**CARACTERISTICAS DE LA OBRA**

Alineamiento:		Superficie a Construir o demoler:	
Frente:	6.00	Nivel 1	90.00
Fondo:	15.00	Nivel 2	0.00
Restricciones: Frente:	0	Total de construcción: <b>90.00m<sup>2</sup></b>	
Fondo:	0	Lateral:	0

Descripción del Proyecto:

**SISTEMA CONSTRUCTIVO TRADICIONAL; AUTO-CONSTRUCCIÓN. CIMENTACIÓN DE MAMPOSTERÍA DE PIEDRA BRAZA, MUROS DE LADRILLO DE BEARRO, DALAS Y CASTILLOS DE CONCRETO ARMADO, LOSA DE CONCRETO ARMADO, CUBIERTA DE TEJA DE BARRO.**

Esta licencia se fundamenta legalmente en el Reglamento de construcción Municipal vigente, el Reglamento de Zonificación y el Código Urbano para el estado de Jalisco, así como los ordenamientos estatales y municipales relativos a la materia.

**DATOS DEL PERITO:**

Nombre: **ARQ. Cesar R. Figueroa**  
Domicilio: **Javier Mina 204**  
Colonia: **Centro, La Manzanilla.**

**FIRMA Y SELLO**

Nota: La ocupación de la vía pública requiere permiso especial por separado, solicitado dentro de los 15 días siguientes a la fecha de expedición de la presente licencia. El solicitante dará aviso en esta oficina de inicio, terminación o suspensión de los trabajos en el predio. El interesado deberá solicitar la prorrogación de esta licencia, en caso de ser necesario por lo menos 5 días hábiles antes de la fecha de vigencia; así mismo tramitará ante esta dependencia la autorización para uso y ocupación del inmueble, antes de utilizarlo.

H. AYUNTAMIENTO DE LA MANZANILLA DE LA PAZ, JALISCO. MÉXICO.

DIRECCIÓN DE OBRAS PÚBLICAS

LICENCIA DE CONSTRUCCIÓN

**LC-2016-00005**

Fecha de expedición: ABR / 28 / 2016      Fecha de Vencimiento: OCT / 28 / 2016

FIRMA Y SELLO









H. AYUNTAMIENTO DE LA MANZANILLA DE LA PAZ, JALISCO. MÉXICO.  
DIRECCIÓN DE OBRAS PÚBLICAS

FORMATO DE SOLICITUD PARA LICENCIA DE CONSTRUCCIÓN

Fecha: ABR / 28 / 2016

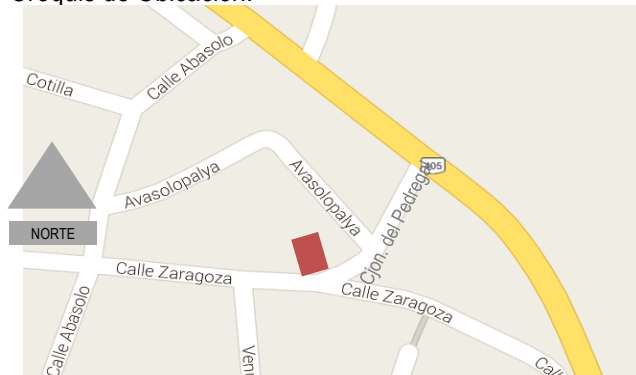
FOLIO: 000006  
No. Recibo:

DATOS DEL PREDIO

Clave Catastral: Cuenta: U1435 Manzana y Lote:  
Ubicación (calle): ZARAGOZA No. Oficial: S/N  
Entre calles: CALLEJÓN DEL PEDREGAL Y ABASOLO  
Colonia o Localidad: LA MANZANILLA DE LA PAZ C.P. 49460  
Giro Construcción: MIXTO HABITACIONAL-COMERCIAL  
Escritura No. 10550 Notario No. 1 Mpio. Notario. MAZAMITLA

CARACTERÍSTICAS DE LA OBRA

Croquis de Ubicación:



Tipo de Licencia Solicitada:

- Obra nueva
- Demolición
- Ampliación
- Cambio de régimen
- Regularización de obra
- Cambio de uso de suelo
- Modificación
- Reparación
- Otro:

Alineamiento: Frente: 10.00 Fondo: 14.00  
Superficie a Construir o demoler: Descripción del sistema constructivo:  
Nivel 1 130.00  
Nivel 2 85.00 **215.00m<sup>2</sup>**  
Nivel 3  
Nivel 4  
SISTEMA CONSTRUCTIVO TRADICIONAL; AUTO-CONSTRUCCIÓN.  
CIMENTACIÓN DE MAMPOSTERÍA DE PIEDRA BRAZA, MUROS DE LADRILLO  
DE BARRO, DALAS Y CASTILLOS DE CONCRETO ARMADO, LOSA DE  
CONCRETO ARMADO, CUBIERTA DE TEJA DE BARRO.

DATOS DEL PROPIETARIO

Nombre o Razón social: ROSARIO ADRIANA ZAMBRANO GARCÍA  
Domicilio: CALLE ABASOLO 330, COL, CENTRO LA MANZANILLA  
Teléfono: 342 108 8824 e-mail. N/A

FIRMA DEL INTERESADO:

DATOS DEL RESPONSABLE DE OBRA

Nombre o Razón social: JOSE DE JESUS CONTRERAS GUILLEN  
Domicilio: 5 DE MAYO 108, COL. CENTRO, LA MANZANILLA DE LA PAZ  
Teléfono: e-mail. N/A

FIRMA DEL RESPONSABLE DE OBRA:

H. AYUNTAMIENTO DE LA MANZANILLA DE LA PAZ, JALISCO. MÉXICO.  
DIRECCIÓN DE OBRAS PÚBLICAS

**| LICENCIA DE CONSTRUCCIÓN |**

Licencia No.	<b>LC-2016-000006</b>	FOLIO:	000006
Fecha de expedición:	MAY / 02 / 2016	Fecha de Vencimiento:	NOV / 02 / 2016

Con fecha **02 de Mayo de 2016**, bajo protesta por parte del solicitante de decir verdad esta dependencia

**CONCEDE LICENCIA DE CONSTRUCCIÓN DE EDIFICACIÓN**

Modalidad: **MIXTO: HABITACIONAL UNIFAMILIAR DENSIDAD MEDIA (H3-U) / COMERCIAL BARRIAL**

Para ejecución de obra, sujetándose a lo dispuesto en los artículos 209/30 del Reglamento de Construcción vigente. Por lo anteriormente expuesto, en caso de incurrir en falsedad en los testimonios dados, se aplicarán sanciones de carácter pecuniario, así como la suspensión, clausura y demolición de la obra que no se sujete al reglamento.

**DATOS DEL PROPIETARIO TITULAR DE LA LICENCIA**

Nombre o Razón social: **ROSARIO ADRIANA ZAMBRANO GARCÍA**  
Domicilio: **CALLE ABASOLO 330, COL, CENTRO LA MANZANILLA**

**DATOS DEL PREDIO**

Clave Catastral: **0** Cuenta: **U1435** Manzana y Lote: **0**  
Ubicación (calle): **ZARAGOZA** No. Oficial: **S/N**  
Entre calles: **CALLEJÓN DEL PEDREGAL Y ABASOLO**  
Colonia o Localidad: **LA MANZANILLA DE LA PAZ** C.P. **49460**  
Giro Construcción: **MIXTO HABITACIONAL-COMERCIAL**

**DATOS DEL RESPONSABLE DE OBRA**

Nombre o Razón social: **JOSE DE JESUS CONTRERAS GUILLEN**  
Domicilio: **5 DE MAYO 108, COL. CENTRO, LA MANZANILLA DE LA PAZ**

**CARACTERÍSTICAS DE LA OBRA**

Alineamiento:		Superficie a Construir o demoler:	
Frente:	11.00	Nivel 1	130.00
Fondo:	24.00	Nivel 2	85.00
Restricciones: Frente:	0	Total de construcción: <b>215.00m<sup>2</sup></b>	
Fondo:	3	Lateral:	0

Descripción del Proyecto:

SISTEMA CONSTRUCTIVO TRADICIONAL; AUTO-CONSTRUCCIÓN. CIMENTACIÓN DE MAMPOSTERÍA DE PIEDRA BRAZA, MUROS DE LADRILLO DE BARRO, DALAS Y CASTILLOS DE CONCRETO ARMADO, LOSA DE CONCRETO ARMADO, CUBIERTA DE TEJA DE BARRO.

Esta licencia se fundamenta legalmente en el Reglamento de construcción Municipal vigente, el Reglamento de Zonificación y el Código Urbano para el estado de Jalisco, así como los ordenamientos estatales y municipales relativos a la materia.

Comentarios y observaciones adicionales:

**DATOS DEL PERITO:**

Nombre: **ARQ. Cesar R. Figueroa**  
Domicilio: **Javier Mina 204**  
Colonia: **Centro, La Manzanilla.**

**FIRMA Y SELLO**

Nota: La ocupación de la vía pública requiere permiso especial por separado, solicitado dentro de los 15 días siguientes a la fecha de expedición de la presente licencia. El solicitante dará aviso en esta oficina de inicio, terminación o suspensión de los trabajos en el predio. El interesado deberá solicitar la prórroga de esta licencia, en caso de ser necesario por lo menos 5 días hábiles antes de la fecha de vigencia; así mismo tramitará ante esta dependencia la autorización para uso y ocupación del inmueble, antes de utilizarlo.

H. AYUNTAMIENTO DE LA MANZANILLA DE LA PAZ, JALISCO. MÉXICO.

DIRECCIÓN DE OBRAS PÚBLICAS

LICENCIA DE CONSTRUCCIÓN

**LC-2016-000006**

Fecha de expedición: MAY / 02 / 2016 Fecha de Vencimiento: NOV / 02 / 2016

FIRMA Y SELLO





H. AYUNTAMIENTO DE LA MANZANILLA DE LA PAZ, JALISCO. MÉXICO.  
DIRECCIÓN DE OBRAS PÚBLICAS

FORMATO DE SOLICITUD PARA LICENCIA DE CONSTRUCCIÓN

Fecha: MAY / 11 / 2016

FOLIO: 000007

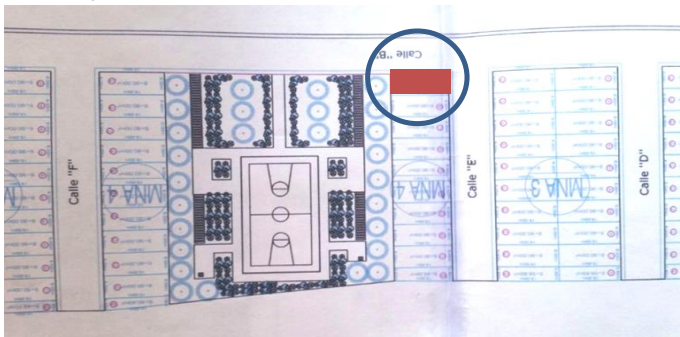
No. Recibo:

DATOS DEL PREDIO

Clave Catastral:	Cuenta:	U1866	Manzana y Lote:	M4 L9
Ubicación (calle):	CALLE "E"		No. Oficial:	S/N
Entre calles:	CALLE "B" Y LÍMITE DE FRACCONAMIENTO			
Colonia o Localidad:	SAN RAFAEL		C.P.	49460
Giro Construcción:	HABITACIONAL			
Escritura No.	1,032	Notario No.	5	Mpio. Notario. OCOTLÁN

CARACTERÍSTICAS DE LA OBRA

Croquis de Ubicación:



Tipo de Licencia Solicitada:

- Obra nueva
- Demolición
- Ampliación
- Cambio de régimen
- Regularización de obra
- Cambio de uso de suelo
- Modificación
- Reparación
- Otro:

Alineamiento:	Frete:	6.00	Fondo:	15.00
Superficie a Construir o demoler:	Descripción del sistema constructivo:			
Nivel 1	90.00	<b>180.00m<sup>2</sup></b>	SISTEMA CONSTRUCTIVO TRADICIONAL; AUTO-CONSTRUCCIÓN.	
Nivel 2	90.00		CIMENTACIÓN DE MAMPOSTERÍA DE PIEDRA BRAZA, MUROS DE LADRILLO	
Nivel 3			DE BARRO, DALAS Y CASTILLOS DE CONCRETO ARMADO, CUBIERTA DE	
Nivel 4			MADERA Y TEJA DE BARRO.	

DATOS DEL PROPIETARIO

Nombre o Razón social: MIGUEL ALEJANDRO ALVAREZ HERNANDEZ  
Domicilio: CALLE ZARAGOZA 713-B LA MANZANILLA DE LA PAZ  
Teléfono: 342 105 6870 e-mail. N/A  
FIRMA DEL INTERESADO:

DATOS DEL RESPONSABLE DE OBRA

Nombre o Razón social: LUIS ENRIQUE GUTIERREZ TORRES  
Domicilio: ZARAGOZA 509-A  
Teléfono: 342 105 6900 e-mail. N/A  
FIRMA DEL RESPONSABLE DE OBRA:



H. AYUNTAMIENTO DE LA MANZANILLA DE LA PAZ, JALISCO. MÉXICO.  
DIRECCIÓN DE OBRAS PÚBLICAS

**| LICENCIA DE CONSTRUCCIÓN |**

Licencia No.	<b>LC-2016-000007</b>	FOLIO:	000007
Fecha de expedición:	MAY / 13 / 2016	Fecha de Vencimiento:	NOV / 13 / 2016

Con fecha **13 de Mayo de 2016**, bajo protesta por parte del solicitante de decir verdad esta dependencia

**CONCEDE LICENCIA DE CONSTRUCCIÓN DE EDIFICACIÓN**

Modalidad: **HABITACIONAL UNIFAMILIAR DENSIDAD ALTA (H4-U)**

Para ejecución de obra, sujetándose a lo dispuesto en los artículos 209/30 del Reglamento de Construcción vigente. Por lo anteriormente expuesto, en caso de incurrir en falsedad en los testimonios dados, se aplicarán sanciones de carácter pecuniario, así como la suspensión, clausura y demolición de la obra que no se sujete al reglamento.

**DATOS DEL PROPIETARIO TITULAR DE LA LICENCIA**

Nombre o Razón social: **MIGUEL ALEJANDRO ALVAREZ HERNANDEZ**  
Domicilio: **CALLE ZARAGOZA 713-B LA MANZANILLA DE LA PAZ**

**DATOS DEL PREDIO**

Clave Catastral: **0** Cuenta: **U1866** Manzana y Lote: **M4 L9**  
Ubicación (calle): **CALLE "E"** No. Oficial: **S/N**  
Entre calles: **CALLE "B" Y LÍMITE DE FRACCONAMIENTO**  
Colonia o Localidad: **SAN RAFAEL** C.P. **49460**  
Giro Construcción: **HABITACIONAL**

**DATOS DEL RESPONSABLE DE OBRA**

Nombre o Razón social: **LUIS ENRIQUE GUTIERREZ TORRES**  
Domicilio: **ZARAGOZA 509-A**

**CARACTERÍSTICAS DE LA OBRA**

Alineamiento:		Superficie a Construir o demoler:			
Frente:	<b>6.00</b>	Nivel 1	<b>90.00</b>	Nivel 3	<b>0</b>
Fondo:	<b>15.00</b>	Nivel 2	<b>90.00</b>	Nivel 4	<b>0</b>
Restricciones: Frente:	<b>0</b>	Total de construcción:		<b>180.00m<sup>2</sup></b>	
Fondo:	<b>0</b>	Lateral:	<b>0</b>		

Descripción del Proyecto:

SISTEMA CONSTRUCTIVO TRADICIONAL; AUTO-CONSTRUCCIÓN. CIMENTACIÓN DE MAMPOSTERÍA DE PIEDRA BRAZA, MUROS DE LADRILLO DE BARRO, DALAS Y CASTILLOS DE CONCRETO ARMADO, CUBIERTA DE MADERA Y TEJA DE BARRO.

Esta licencia se fundamenta legalmente en el Reglamento de construcción Municipal vigente, el Reglamento de Zonificación y el Código Urbano para el estado de Jalisco, así como los ordenamientos estatales y municipales relativos a la materia.

Comentarios y observaciones adicionales:

**DATOS DEL PERITO:**

Nombre: **ARQ. Cesar R. Figueroa**  
Domicilio: **Javier Mina 204**  
Colonia: **Centro, La Manzanilla.**

**FIRMA Y SELLO**

Nota: La ocupación de la vía pública requiere permiso especial por separado, solicitado dentro de los 15 días siguientes a la fecha de expedición de la presente licencia. El solicitante dará aviso en esta oficina de inicio, terminación o suspensión de los trabajos en el predio. El interesado deberá solicitar la prórroga de esta licencia, en caso de ser necesario por lo menos 5 días hábiles antes de la fecha de vigencia; así mismo tramitará ante esta dependencia la autorización para uso y ocupación del inmueble, antes de utilizarlo.

H. AYUNTAMIENTO DE LA MANZANILLA DE LA PAZ, JALISCO. MÉXICO.

DIRECCIÓN DE OBRAS PÚBLICAS

LICENCIA DE CONSTRUCCIÓN

**LC-2016-00007**

Fecha de expedición: MAY / 13 / 2016 Fecha de Vencimiento: NOV / 13 / 2016

FIRMA Y SELLO





H. AYUNTAMIENTO DE LA MANZANILLA DE LA PAZ, JALISCO. MÉXICO.  
DIRECCIÓN DE OBRAS PÚBLICAS

FORMATO DE SOLICITUD PARA LICENCIA DE CONSTRUCCIÓN

Fecha: JUN / 29 / 2016

FOLIO: 000008

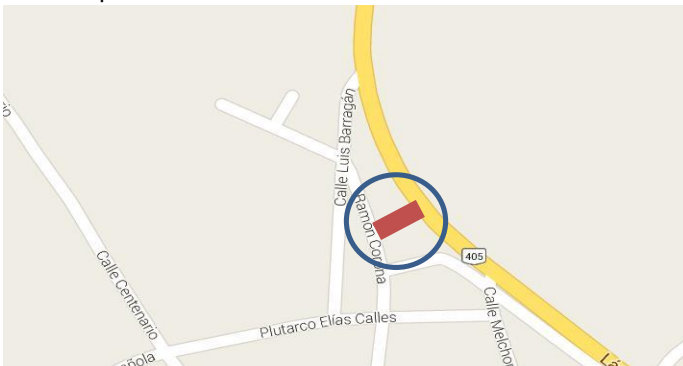
No. Recibo:

DATOS DEL PREDIO

Clave Catastral:		Cuenta:	U1289	Manzana y Lote:	
Ubicación (calle):	CALLE RAMON CORONA			No. Oficial:	S/N
Entre calles:	LUIS BARRAGAN Y RICARDO SALINAS				
Colonia o Localidad:	LA MANZANILLA			C.P.	49460
Giro Construcción:	HABITACIONAL				
Escritura No.	4,648	Notario No.	2	Mpio. Notario.	MAZAMITLA

CARACTERISTICAS DE LA OBRA

Croquis de Ubicación:



Tipo de Licencia Solicitada:

- Obra nueva
- Demolición
- Ampliación
- Cambio de régimen
- Regularización de obra
- Cambio de uso de suelo
- Modificación
- Reparación
- Otro:

Alineamiento:

Fronte: 9.00

Fondo: 22.00

Superficie a Construir o demoler:

Descripción del sistema constructivo:

Nivel 1	126.00
Nivel 2	
Nivel 3	
Nivel 4	

**126.00m<sup>2</sup>**

SISTEMA CONSTRUCTIVO TRADICIONAL; AUTO-CONSTRUCCIÓN.  
CIMENTACIÓN DE MAMPOSTERÍA DE PIEDRA BRAZA, MUROS DE LADRILLO DE BARRO, DALAS Y CASTILLOS DE CONCRETO ARMADO, CUBIERTA DE MADERA Y TEJA DE BARRO.

DATOS DEL PROPIETARIO

Nombre o Razón social: ISIDRO RODRIGUEZ TORRES

Domicilio: JARDIN BOTANICO #3527 GUADALAJARA JALISCO

Teléfono: e-mail. N/A

FIRMA DEL INTERESADO:

DATOS DEL RESPONSABLE DE OBRA

Nombre o Razón social: VICTOR MANUEL ZEPEDA RODRIGUEZ

Domicilio: NIÑOS HEROES S/N LAS CUEVAS

Teléfono: e-mail. N/A

FIRMA DEL RESPONSABLE DE OBRA:

H. AYUNTAMIENTO DE LA MANZANILLA DE LA PAZ, JALISCO. MÉXICO.  
DIRECCIÓN DE OBRAS PÚBLICAS

**| LICENCIA DE CONSTRUCCIÓN |**

Licencia No.	<b>LC-2016-000008</b>	FOLIO:	000008
Fecha de expedición:	JUN / 30 / 2016	Fecha de Vencimiento:	ENE / 30 / 2017

Con fecha **30 de Junio de 2016**, bajo protesta por parte del solicitante de decir verdad esta dependencia

**CONCEDE LICENCIA DE CONSTRUCCIÓN DE EDIFICACIÓN**

Modalidad: **HABITACIONAL UNIFAMILIAR DENSIDAD MEDIA ALTA (H3-U)**

Para ejecución de obra, sujetándose a lo dispuesto en los artículos 209/30 del Reglamento de Construcción vigente. Por lo anteriormente expuesto, en caso de incurrir en falsedad en los testimonios dados, se aplicarán sanciones de carácter pecuniario, así como la suspensión, clausura y demolición de la obra que no se sujete al reglamento.

**DATOS DEL PROPIETARIO TITULAR DE LA LICENCIA**

Nombre o Razón social: **ISIDRO RODRIGUEZ TORRES**  
Domicilio: **JARDIN BOTANICO #3527 GUADALAJARA JALISCO**

**DATOS DEL PREDIO**

Clave Catastral: **0** Cuenta: **U1289** Manzana y Lote: **0**  
Ubicación (calle): **CALLE RAMON CORONA** No. Oficial: **S/N**  
Entre calles: **LUIS BARRAGAN Y RICARDO SALINAS**  
Colonia o Localidad: **LA MANZANILLA** C.P. **49460**  
Giro Construcción: **HABITACIONAL**

**DATOS DEL RESPONSABLE DE OBRA**

Nombre o Razón social: **VICTOR MANUEL ZEPEDA RODRIGUEZ**  
Domicilio: **NIÑOS HEROES S/N LAS CUEVAS**

**CARACTERISTICAS DE LA OBRA**

Alineamiento: Superficie a Construir o demoler:

Frente:	<b>6.00</b>	Nivel 1	<b>126.00</b>	Nivel 3	<b>0</b>
Fondo:	<b>22.00</b>	Nivel 2	<b>0.00</b>	Nivel 4	<b>0</b>

Restricciones: Frente: **0** Total de construcción: **126.00m<sup>2</sup>**  
Fondo: **0** Lateral: **0**

Descripción del Proyecto:

SISTEMA CONSTRUCTIVO TRADICIONAL; AUTO-CONSTRUCCIÓN. CIMENTACIÓN DE MAMPOSTERÍA DE PIEDRA BRAZA, MUROS DE LADRILLO DE BARRO, DALAS Y CASTILLOS DE CONCRETO ARMADO, CUBIERTA DE MADERA Y TEJA DE BARRO.

Esta licencia se fundamenta legalmente en el Reglamento de construcción Municipal vigente, el Reglamento de Zonificación y el Código Urbano para el estado de Jalisco, así como los ordenamientos estatales y municipales relativos a la materia.

Comentarios y observaciones adicionales:

**DATOS DEL PERITO:**

Nombre: **ARQ. Cesar R. Figueroa**  
Domicilio: **Javier Mina 204**  
Colonia: **Centro, La Manzanilla.**

**FIRMA Y SELLO**

Nota: La ocupación de la vía pública requiere permiso especial por separado, solicitado dentro de los 15 días siguientes a la fecha de expedición de la presente licencia. El solicitante dará aviso en esta oficina de inicio, terminación o suspensión de los trabajos en el predio. El interesado deberá solicitar la prórroga de esta licencia, en caso de ser necesario por lo menos 5 días hábiles antes de la fecha de vigencia; así mismo tramitará ante esta dependencia la autorización para uso y ocupación del inmueble, antes de utilizarlo.

H. AYUNTAMIENTO DE LA MANZANILLA DE LA PAZ, JALISCO. MÉXICO.

DIRECCIÓN DE OBRAS PÚBLICAS

LICENCIA DE CONSTRUCCIÓN

**LC-2016-000008**

Fecha de expedición: JUN / 30 / 2016 Fecha de Vencimiento: ENE / 30 / 2017

FIRMA Y SELLO







**H. AYUNTAMIENTO DE LA MANZANILLA DE LA PAZ, JALISCO. MÉXICO.**  
DIRECCIÓN DE OBRAS PÚBLICAS

**FORMATO DE SOLICITUD PARA LICENCIA DE CONSTRUCCIÓN**

Fecha: JUL / 20 / 2016

FOLIO: 000009

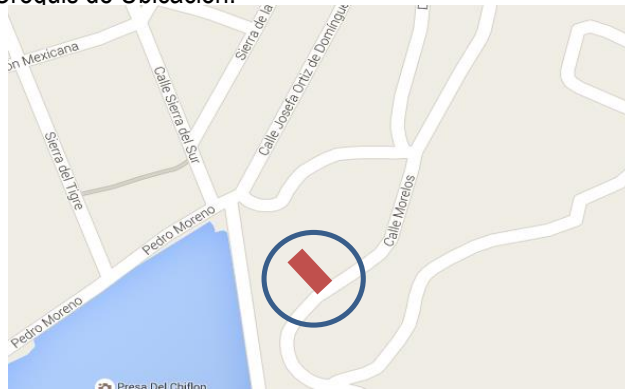
No. Recibo:

**DATOS DEL PREDIO**

Clave Catastral:		Cuenta:	<b>U1386</b>	Manzana y Lote:	
Ubicación (calle):	CALLE MORELOS			No. Oficial:	S/N
Entre calles:	PEDRO MORENO Y CAMINO RURAL A LA BOLSA				
Colonia o Localidad:	LA MANZANILLA			C.P.	<b>49460</b>
Giro Construcción:	HABITACIONAL				
Escritura No.	326	Notario No.	23	Mpio. Notario.	JIQUILPAN

**CARACTERISTICAS DE LA OBRA**

Croquis de Ubicación:



Tipo de Licencia Solicitada:

- Obra nueva
- Demolición
- Ampliación
- Cambio de régimen
- Regularización de obra
- Cambio de uso de suelo
- Modificación
- Reparación
- Otro:

Alineamiento: Frente: 13.05 Fondo: 42.00

Superficie a Construir o demoler:

Nivel 1	153.00
Nivel 2	
Nivel 3	
Nivel 4	
<b>153.00m<sup>2</sup></b>	

Descripción del sistema constructivo:

SISTEMA CONSTRUCTIVO TRADICIONAL; AUTO-CONSTRUCCIÓN.  
CIMENTACIÓN DE MAMPOSTERÍA DE PIEDRA BRAZA, MUROS DE LADRILLO DE BARRO, DALAS Y CASTILLOS DE CONCRETO ARMADO, CUBIERTA DE MADERA Y TEJA DE BARRO.

**DATOS DEL PROPIETARIO**

Nombre o Razón social: **MARCOS REYNALDO DEL TORO**  
Domicilio: **MORELOS #414**  
Teléfono: e-mail: **N/A**

**FIRMA DEL INTERESADO:**

FIRMA SU ESPOSA COMO GESTOR:

**DATOS DEL RESPONSABLE DE OBRA**

Nombre o Razón social: **MANUEL HERRERA HERRERA**  
Domicilio: **CALLE 1 #12 A EL SAUCITO**  
Teléfono: e-mail: **N/A**

**FIRMA DEL RESPONSABLE DE OBRA:**

H. AYUNTAMIENTO DE LA MANZANILLA DE LA PAZ, JALISCO. MÉXICO.  
DIRECCIÓN DE OBRAS PÚBLICAS

**| LICENCIA DE CONSTRUCCIÓN |**

Licencia No.	<b>LC-2016-000009</b>	FOLIO:	000009
Fecha de expedición:	JUL / 21 / 2016	Fecha de Vencimiento:	ENE / 21 / 2017

Con fecha **21 de Julio de 2016**, bajo protesta por parte del solicitante de decir verdad esta dependencia

**CONCEDE LICENCIA DE CONSTRUCCIÓN DE EDIFICACIÓN**

Modalidad: **HABITACIONAL UNIFAMILIAR DENSIDAD MEDIA ALTA (H3-U)**

Para ejecución de obra, sujetándose a lo dispuesto en los artículos 209/30 del Reglamento de Construcción vigente. Por lo anteriormente expuesto, en caso de incurrir en falsedad en los testimonios dados, se aplicarán sanciones de carácter pecuniario, así como la suspensión, clausura y demolición de la obra que no se sujete al reglamento.

**DATOS DEL PROPIETARIO TITULAR DE LA LICENCIA**

Nombre o Razón social: **MARCOS REYNALDO DEL TORO**  
Domicilio: **MORELOS #414**

**DATOS DEL PREDIO**

Clave Catastral: **0** Cuenta: **U1386** Manzana y Lote: **0**  
Ubicación (calle): **CALLE MORELOS** No. Oficial: **S/N**  
Entre calles: **PEDRO MORENO Y CAMINO RURAL A LA BOLSA**  
Colonia o Localidad: **LA MANZANILLA** C.P. **49460**  
Giro Construcción: **HABITACIONAL**

**DATOS DEL RESPONSABLE DE OBRA**

Nombre o Razón social: **MANUEL HERRERA HERRERA**  
Domicilio: **CALLE 1 #12 A EL SAUCITO**

**CARACTERÍSTICAS DE LA OBRA**

Alineamiento:		Superficie a Construir o demoler:			
Frente:	<b>13.05</b>	Nivel 1	<b>153.00</b>	Nivel 3	<b>0</b>
Fondo:	<b>42.00</b>	Nivel 2	<b>0.00</b>	Nivel 4	<b>0</b>
Restricciones: Frente:	<b>0</b>	Total de construcción:		<b>153.00m<sup>2</sup></b>	
Fondo:	<b>0</b>	Lateral:	<b>0</b>		

Descripción del Proyecto:

SISTEMA CONSTRUCTIVO TRADICIONAL; AUTO-CONSTRUCCIÓN. CIMENTACIÓN DE MAMPOSTERÍA DE PIEDRA BRAZA, MUROS DE LADRILLO DE BARRO, DALAS Y CASTILLOS DE CONCRETO ARMADO, CUBIERTA DE MADERA Y TEJA DE BARRO.

Esta licencia se fundamenta legalmente en el Reglamento de construcción Municipal vigente, el Reglamento de Zonificación y el Código Urbano para el estado de Jalisco, así como los ordenamientos estatales y municipales relativos a la materia.

Comentarios y observaciones adicionales:

**DATOS DEL PERITO:**

Nombre: **ARQ. Cesar R. Figueroa**  
Domicilio: **Javier Mina 204**  
Colonia: **Centro, La Manzanilla.**

**FIRMA Y SELLO**

Nota: La ocupación de la vía pública requiere permiso especial por separado, solicitado dentro de los 15 días siguientes a la fecha de expedición de la presente licencia. El solicitante dará aviso en esta oficina de inicio, terminación o suspensión de los trabajos en el predio. El interesado deberá solicitar la prórroga de esta licencia, en caso de ser necesario por lo menos 5 días hábiles antes de la fecha de vigencia; así mismo tramitará ante esta dependencia la autorización para uso y ocupación del inmueble, antes de utilizarlo.

H. AYUNTAMIENTO DE LA MANZANILLA DE LA PAZ, JALISCO. MÉXICO.

DIRECCIÓN DE OBRAS PÚBLICAS

LICENCIA DE CONSTRUCCIÓN

**LC-2016-00009**

Fecha de expedición: JUL / 21 / 2016 Fecha de Vencimiento: ENE / 21 / 2017

FIRMA Y SELLO





H. AYUNTAMIENTO DE LA MANZANILLA DE LA PAZ, JALISCO. MÉXICO.  
DIRECCIÓN DE OBRAS PÚBLICAS

FORMATO DE SOLICITUD PARA LICENCIA DE CONSTRUCCIÓN

Fecha: JUL / 21 / 2016

FOLIO: 000010

No. Recibo:

DATOS DEL PREDIO

Clave Catastral: Cuenta: Manzana y Lote:  
Ubicación (calle): CALLE CARPINTERO No. Oficial: S/N  
Entre calles: COLINDA CON MANUEL LOPEZ NEGRETE Y CALLEJON CON ELIJIO LOPEZ  
Colonia o Localidad: PANTEÓN MUNICIPAL, LA MANZANILLA C.P. 49460  
Giro Construcción: OTRO  
Escritura No. Notario No. Mpio. Notario.

CARACTERISTICAS DE LA OBRA

Croquis de Ubicación:

Tipo de Licencia Solicitada:

- Obra nueva
- Demolición
- Ampliación
- Cambio de régimen
- Regularización de obra
- Cambio de uso de suelo
- Modificación
- Reparación
- Otro: FOSA

Alineamiento: Frente: 1.10 Fondo: 2.50  
Superficie a Construir o demoler: Descripción del sistema constructivo:  
Nivel 1 2.75  
Nivel 2 2.75m<sup>2</sup>  
Nivel 3 CONSTRUCCION DE GABETA EN EL PANTEON MUNICIPAL  
Nivel 4

DATOS DEL PROPIETARIO

Nombre o Razón social: ENRIQUE VERNABE HERNANDEZ  
Domicilio: PEDRO FLORES #112  
Teléfono: e-mail: N/A

FIRMA DEL INTERESADO:

FIRMA SU ESPOSA COMO GESTOR:

DATOS DEL RESPONSABLE DE OBRA

Nombre o Razón social:  
Domicilio:  
Teléfono: e-mail: N/A

FIRMA DEL RESPONSABLE DE OBRA:

H. AYUNTAMIENTO DE LA MANZANILLA DE LA PAZ, JALISCO. MÉXICO.  
DIRECCIÓN DE OBRAS PÚBLICAS

**| LICENCIA DE CONSTRUCCIÓN |**

Licencia No.	<b>LC-2016-000010</b>	FOLIO:	000010
Fecha de expedición:	JUL / 21 / 2016	Fecha de Vencimiento:	ENE / 21 / 2017

Con fecha **21 de Julio de 2016**, bajo protesta por parte del solicitante de decir verdad esta dependencia

**CONCEDE LICENCIA DE CONSTRUCCIÓN DE EDIFICACIÓN**

Modalidad: **CONSTRUCCION DE GABETA EN EL PANTEON MUNICIPAL**

Para ejecución de obra, sujetándose a lo dispuesto en los artículos 209/30 del Reglamento de Construcción vigente. Por lo anteriormente expuesto, en caso de incurrir en falsedad en los testimonios dados, se aplicarán sanciones de carácter pecuniario, así como la suspensión, clausura y demolición de la obra que no se sujete al reglamento.

**DATOS DEL PROPIETARIO TITULAR DE LA LICENCIA**

Nombre o Razón social: **ENRIQUE VERNABE HERNANDEZ**

Domicilio: **PEDRO FLORES #112**

**DATOS DEL PREDIO**

Clave Catastral: **0** Cuenta: **0** Manzana y Lote: **0**  
Ubicación (calle): **CALLE CARPINTERO** No. Oficial: **S/N**  
Entre calles: **COLINDA CON MANUEL LOPEZ NEGRETE Y CALLEJON CON ELIJO LOPEZ**  
Colonia o Localidad: **PANTEÓN MUNICIPAL, LA MANZANILLA** C.P. **49460**  
Giro Construcción: **OTRO**

**DATOS DEL RESPONSABLE DE OBRA**

Nombre o Razón social: **0**

Domicilio: **0**

**CARACTERISTICAS DE LA OBRA**

Alineamiento: Superficie a Construir o demoler:

Frente:	<b>1.10</b>	Nivel 1	<b>2.75</b>	Nivel 3	<b>0</b>
Fondo:	<b>2.50</b>	Nivel 2	<b>0.00</b>	Nivel 4	<b>0</b>

Restricciones: Frente: **0** Total de construcción: **2.75m<sup>2</sup>**  
Fondo: **0** Lateral: **0**

Descripción del Proyecto:

**CONSTRUCCION DE GABETA EN EL PANTEON MUNICIPAL**

Esta licencia se fundamenta legalmente en el Reglamento de construcción Municipal vigente, el Reglamento de Zonificación y el Código Urbano para el estado de Jalisco, así como los ordenamientos estatales y municipales relativos a la materia.  
Comentarios y observaciones adicionales:

**DATOS DEL PERITO:**

Nombre: **ARQ. Cesar R. Figueroa**  
Domicilio: **Javier Mina 204**  
Colonia: **Centro, La Manzanilla.**

**FIRMA Y SELLO**

Nota: La ocupación de la vía pública requiere permiso especial por separado, solicitado dentro de los 15 días siguientes a la fecha de expedición de la presente licencia. El solicitante dará aviso en esta oficina de inicio, terminación o suspensión de los trabajos en el predio. El interesado deberá solicitar la prórroga de esta licencia, en caso de ser necesario por lo menos 5 días hábiles antes de la fecha de vigencia; así mismo tramitará ante esta dependencia la autorización para uso y ocupación del inmueble, antes de utilizarlo.



H. AYUNTAMIENTO DE LA MANZANILLA DE LA PAZ, JALISCO. MÉXICO.

DIRECCIÓN DE OBRAS PÚBLICAS

LICENCIA DE CONSTRUCCIÓN

**LC-2016-000010**

Fecha de expedición: JUL / 21 / 2016 Fecha de Vencimiento: ENE / 21 / 2017

FIRMA Y SELLO

ESTA DEPENDENCIA ACTUA DE BUENA FE Y AL SERVICIO DE LA COMUNIDAD, LA PRESENTE LICENCIA SE CONCEDE EN EL ETENDIDO DE QUE EL SOLICITATE MANIFIESTA CONOCER LA UBICACIÓN DE SU LOTE EN EL PANTEÓN MUNICIPAL.

DADO QUE LA PRESENTE ADMINISTRACIÓN, NO CUENTA CON PLANOS DE LOTIFICACIÓN DEL PANTEÓN O CON UN REGISTRO DE UBICACIÓN DE LOS MISMOS, LA PRESENTE DEPENDENCIA SE DESLINDA DE RESPONSABILIDADES EN CASO DE CONFLICTOS ENTRE EL SOLICITANTE Y UN TERCERO, PARA LO CUAL SE DIRIGIRIA EL CONFLICTO A SINDICATURA MUNICIPAL.





H. AYUNTAMIENTO DE LA MANZANILLA DE LA PAZ, JALISCO. MÉXICO.  
DIRECCIÓN DE OBRAS PÚBLICAS

FORMATO DE SOLICITUD PARA LICENCIA DE CONSTRUCCIÓN

Fecha: OCT / 24 / 2016

FOLIO: 000011  
No. Recibo:

DATOS DEL PREDIO

Clave Catastral: Cuenta: Manzana y Lote:  
Ubicación (calle): CALLE CERRO DEL CAMALEON No. Oficial: S/N  
Entre calles: COLINDA CON CALLE CENTENARIO Y  
Colonia o Localidad: CENTRO LA MANZANILLA C.P. 49460  
Giro Construcción: OTRO  
Escritura No. Notario No. Mpio. Notario.

CARACTERISTICAS DE LA OBRA

Croquis de Ubicación:

Tipo de Licencia Solicitada:

- Obra nueva
- Demolición
- Ampliación
- Cambio de régimen
- Regularización de obra
- Cambio de uso de suelo
- Modificación
- Reparación
- Otro: COLADO DE LOSA

Alineamiento: Frente: Fondo:  
Superficie a Construir o demoler: Descripción del sistema constructivo:  
Nivel 1  
Nivel 2 120.00 M2 CONSTRUCCION DE LOSA DE ENTREPISO  
Nivel 3  
Nivel 4

DATOS DEL PROPIETARIO

Nombre o Razón social: SR. ROSENDO ZACARIAS SUAREZ  
Domicilio: CALLE CERRO DEL CAMALEON SIN NUMERO, MANZANILLA DE LA PAZ  
Teléfono: e-mail. N/A

FIRMA DEL INTERESADO:

FIRMA SU ESPOSA COMO GESTOR:

DATOS DEL RESPONSABLE DE OBRA

Nombre o Razón social: MOISES CONTRERAS CONTRERAS  
Domicilio: LLANO DEL TORO SIN NUEMRO, MAZAMITLA, JALISCO  
Teléfono: e-mail. N/A

FIRMA DEL RESPONSABLE DE OBRA:

H. AYUNTAMIENTO DE LA MANZANILLA DE LA PAZ, JALISCO. MÉXICO.  
DIRECCIÓN DE OBRAS PÚBLICAS

**| LICENCIA DE CONSTRUCCIÓN |**

Licencia No.	<b>LC-2016-000011</b>	FOLIO:	00011
Fecha de expedición:	OCT / 24 / 2016	Fecha de Vencimiento:	ABR / 24 / 2017

Con fecha **24 de Octubre de 2016**, bajo protesta por parte del solicitante de decir verdad esta dependencia

**CONCEDE LICENCIA DE CONSTRUCCIÓN DE EDIFICACIÓN**

Modalidad: **CONSTRUCCION DE GABETA EN EL PANTEON MUNICIPAL**

Para ejecución de obra, sujetándose a lo dispuesto en los artículos 209/30 del Reglamento de Construcción vigente. Por lo anteriormente expuesto, en caso de incurrir en falsedad en los testimonios dados, se aplicarán sanciones de carácter pecuniario, así como la suspensión, clausura y demolición de la obra que no se sujete al reglamento.

**DATOS DEL PROPIETARIO TITULAR DE LA LICENCIA**

Nombre o Razón social: **SR. ROSENDO ZACARIAS SUAREZ**  
Domicilio: **CALLE CERRO DEL CAMALEON SIN NUMERO, MANZANILLA DE LA PAZ**

**DATOS DEL PREDIO**

Clave Catastral: **0** Cuenta: **0** Manzana y Lote: **0**  
Ubicación (calle): **CALLE CERRO DEL CAMALEON** No. Oficial: **S/N**  
Entre calles: **COLINDA CON CALLE CENTENARIO Y**  
Colonia o Localidad: **CENTRO LA MANZANILLA** C.P. **49460**  
Giro Construcción: **OTRO**

**DATOS DEL RESPONSABLE DE OBRA**

Nombre o Razón social: **MOISES CONTRERAS CONTRERAS**  
Domicilio: **LLANO DEL TORO SIN NUEMRO, MAZAMITLA, JALISCO**

**CARACTERISTICAS DE LA OBRA**

Alineamiento: Superficie a Construir o demoler:  
Frente: **0.00** Nivel 1 **0.00** Nivel 3 **0**  
Fondo: **0.00** Nivel 2 **0.00** Nivel 4 **0**  
Restricciones: Frente: **0** Total de construcción: **120.00 M2**  
Fondo: **0** Lateral: **0**

Descripción del Proyecto:

**CONSTRUCCION DE LOSA DE ENTREPISO**

Esta licencia se fundamenta legalmente en el Reglamento de construcción Municipal vigente, el Reglamento de Zonificación y el Código Urbano para el estado de Jalisco, así como los ordenamientos estatales y municipales relativos a la materia.  
Comentarios y observaciones adicionales:

**DATOS DEL PERITO:**

Nombre:  
Domicilio: **Javier Mina 204**  
Colonia: **Centro, La Manzanilla.**

**FIRMA Y SELLO**

Nota: La ocupación de la vía pública requiere permiso especial por separado, solicitado dentro de los 15 días siguientes a la fecha de expedición de la presente licencia. El solicitante dará aviso en esta oficina de inicio, terminación o suspensión de los trabajos en el predio. El interesado deberá solicitar la prórroga de esta licencia, en caso de ser necesario por lo menos 5 días hábiles antes de la fecha de vigencia; así mismo tramitará ante esta dependencia la autorización para uso y ocupación del inmueble, antes de utilizarlo.

H. AYUNTAMIENTO DE LA MANZANILLA DE LA PAZ, JALISCO. MÉXICO.

DIRECCIÓN DE OBRAS PÚBLICAS

LICENCIA DE CONSTRUCCIÓN

**LC-2016-000011**

Fecha de expedición: OCT / 24 / 2016 Fecha de Vencimiento: ABR / 24 / 2017

FIRMA Y SELLO







H. AYUNTAMIENTO DE LA MANZANILLA DE LA PAZ, JALISCO. MÉXICO.  
DIRECCIÓN DE OBRAS PÚBLICAS

FORMATO DE SOLICITUD PARA LICENCIA DE CONSTRUCCIÓN

Fecha: nov / 4 / 2016

FOLIO: 000012

No. Recibo:

DATOS DEL PREDIO

Clave Catastral: Cuenta: Manzana y Lote:  
Ubicación (calle): Carretera Tuxcueca-Mazamitla No. Oficial: S/N  
Entre calles: Carretera y predio rustuci  
Colonia o Localidad: LA MANZANILLA C.P. 49460  
Giro Construcción: OTRO  
Escritura No. Notario No. Mpio. Notario.

CARACTERISTICAS DE LA OBRA

Croquis de Ubicación:

Tipo de Licencia Solicitada:

- Obra nueva
- Demolición
- Ampliación
- Cambio de régimen
- Regularización de obra
- Cambio de uso de suelo
- Modificación
- Reparación
- Otro: marquesina

Alineamiento: Frente: Fondo:  
Superficie a Construir o demoler: Descripción del sistema constructivo:  
Nivel 1 x 12.64 ml Construcción de marquesina de ingreso en casa habitación  
Nivel 2  
Nivel 3  
Nivel 4

DATOS DEL PROPIETARIO

Nombre o Razón social: Javier Cardenas Alvarez  
Domicilio: Antonio Rosales no. 107, Ciudad Guaman , Jalisco  
Teléfono: e-mail: N/A

FIRMA DEL INTERESADO:

FIRMA SU ESPOSA COMO GESTOR:

DATOS DEL RESPONSABLE DE OBRA

Nombre o Razón social:  
Domicilio:  
Teléfono: e-mail: N/A

FIRMA DEL RESPONSABLE DE OBRA:

H. AYUNTAMIENTO DE LA MANZANILLA DE LA PAZ, JALISCO. MÉXICO.  
DIRECCIÓN DE OBRAS PÚBLICAS

**| LICENCIA DE CONSTRUCCIÓN |**

Licencia No.	<b>LC-2016-000012</b>	FOLIO: 00012
Fecha de expedición:	nov / 4 / 2016	Fecha de Vencimiento: ene / 4 / 2017

Con fecha **4 de Noviembre de 2016**, bajo protesta por parte del solicitante de decir verdad esta dependencia

**CONCEDE LICENCIA DE CONSTRUCCIÓN DE EDIFICACIÓN**

Modalidad:

Para ejecución de obra, sujetándose a lo dispuesto en los artículos 209/30 del Reglamento de Construcción vigente. Por lo anteriormente expuesto, en caso de incurrir en falsedad en los testimonios dados, se aplicarán sanciones de carácter pecuniario, así como la suspensión, clausura y demolición de la obra que no se sujete al reglamento.

**DATOS DEL PROPIETARIO TITULAR DE LA LICENCIA**

Nombre o Razón social: Javier Cardenas Alvarez  
Domicilio: Antonio Rosales no. 107, Ciudad Guaman , Jalisco

**DATOS DEL PREDIO**

Clave Catastral: 0 Cuenta: 0 Manzana y Lote: 0  
Ubicación (calle): Carretera Tuxcueca-Mazamitla No. Oficial: S/N  
Entre calles: Carretera y predio rustuci  
Colonia o Localidad: LA MANZANILLA C.P. 49460  
Giro Construcción: OTRO

**DATOS DEL RESPONSABLE DE OBRA**

Nombre o Razón social: .  
Domicilio: .

**CARACTERÍSTICAS DE LA OBRA**

Alineamiento: Superficie a Construir o demoler:  
Frente: 0.00 Nivel 1 x Nivel 3 0  
Fondo: 0.00 Nivel 2 0.00 Nivel 4 0  
Restricciones: Frente: 0 Total de construcción: **12.64 ml**  
Fondo: 0 Lateral: 0

Descripción del Proyecto:

Construccion de marquesina de ingreso en casa habitacion

Esta licencia se fundamenta legalmente en el Reglamento de construcción Municipal vigente, el Reglamento de Zonificación y el Código Urbano para el estado de Jalisco, así como los ordenamientos estatales y municipales relativos a la materia.  
Comentarios y observaciones adicionales:

**DATOS DEL PERITO:**

Nombre:  
Domicilio: Javier Mina 204  
Colonia: Centro, La Manzanilla.

**FIRMA Y SELLO**

Nota: La ocupación de la vía pública requiere permiso especial por separado, solicitado dentro de los 15 días siguientes a la fecha de expedición de la presente licencia. El solicitante dará aviso en esta oficina de inicio, terminación o suspensión de los trabajos en el predio. El interesado deberá solicitar la prórroga de esta licencia, en caso de ser necesario por lo menos 5 días hábiles antes de la fecha de vigencia; así mismo tramitará ante esta dependencia la autorización para uso y ocupación del inmueble, antes de utilizarlo.

H. AYUNTAMIENTO DE LA MANZANILLA DE LA PAZ, JALISCO. MÉXICO.

DIRECCIÓN DE OBRAS PÚBLICAS

LICENCIA DE CONSTRUCCIÓN

**LC-2016-000012**

Fecha de expedición: nov / 4 / 2016

Fecha de Vencimiento: ene / 4 / 2017

FIRMA Y SELLO





H. AYUNTAMIENTO DE LA MANZANILLA DE LA PAZ, JALISCO. MÉXICO.  
DIRECCIÓN DE OBRAS PÚBLICAS

FORMATO DE SOLICITUD PARA LICENCIA DE CONSTRUCCIÓN

Fecha: nov / 7 / 2016

FOLIO: 000013

No. Recibo:

DATOS DEL PREDIO

Clave Catastral: Cuenta: Manzana y Lote:  
Ubicación (calle): Panteon Municipal de la Manzanila de la Paz No. Oficial: S/N  
Entre calles: Gabeta que colinda con propietarios Benito Vergara  
Colonia o Localidad: LA MANZANILLA C.P. 49460  
Giro Construcción: OTRO  
Escritura No. Notario No. Mpio. Notario.

CARACTERISTICAS DE LA OBRA

Croquis de Ubicación:

Tipo de Licencia Solicitada:

- Obra nueva
- Demolición
- Ampliación
- Cambio de régimen
- Regularización de obra
- Cambio de uso de suelo
- Modificación
- Reparación
- Otro: GABETA EN PANTEON

Alineamiento: Frente: 1.10 Fondo: 2.50  
Superficie a Construir o demoler: Descripción del sistema constructivo:  
Nivel 1  2.75 m2 CONSTRUCCION DE GABETA EN PANTEON MUNICIPAL  
Nivel 2   
Nivel 3   
Nivel 4

DATOS DEL PROPIETARIO

Nombre o Razón social: ALMA ROSA MAGAÑA SANCHEZ  
Domicilio: ISLA ANGULA NO. 2612-B  
Teléfono: 38121218 Y 3310684004 e-mail: N/A

FIRMA DEL INTERESADO:

FIRMA SU ESPOSA COMO GESTOR:

DATOS DEL RESPONSABLE DE OBRA

Nombre o Razón social: .  
Domicilio: .  
Teléfono: e-mail: N/A

FIRMA DEL RESPONSABLE DE OBRA:

H. AYUNTAMIENTO DE LA MANZANILLA DE LA PAZ, JALISCO. MÉXICO.  
DIRECCIÓN DE OBRAS PÚBLICAS

**| LICENCIA DE CONSTRUCCIÓN |**

Licencia No.	<b>LC-2016-000013</b>	FOLIO:	00013
Fecha de expedición:	nov / 7 / 2016	Fecha de Vencimiento:	feb / 7 / 2017

Con fecha **4 de Noviembre de 2016**, bajo protesta por parte del solicitante de decir verdad esta dependencia

**CONCEDE LICENCIA DE CONSTRUCCIÓN DE EDIFICACIÓN**

Modalidad: **CONSTRUCCION DE GABETA EN EL PANTEON MUNICIPAL**

Para ejecución de obra, sujetándose a lo dispuesto en los artículos 209/30 del Reglamento de Construcción vigente. Por lo anteriormente expuesto, en caso de incurrir en falsedad en los testimonios dados, se aplicarán sanciones de carácter pecuniario, así como la suspensión, clausura y demolición de la obra que no se sujete al reglamento.

**DATOS DEL PROPIETARIO TITULAR DE LA LICENCIA**

Nombre o Razón social: **ALMA ROSA MAGAÑA SANCHEZ**  
Domicilio: **ISLA ANGULA NO. 2612-B**

**DATOS DEL PREDIO**

Clave Catastral: **0** Cuenta: **0** Manzana y Lote: **0**  
Ubicación (calle): **Panteon Municipal de la Manzanilla de la Paz** No. Oficial: **S/N**  
Entre calles: **Gabeta que colinda con propietarios Benito Vergara**  
Colonia o Localidad: **LA MANZANILLA** C.P. **49460**  
Giro Construcción: **OTRO**

**DATOS DEL RESPONSABLE DE OBRA**

Nombre o Razón social: **.**  
Domicilio: **.**

**CARACTERISTICAS DE LA OBRA**

Alineamiento: Superficie a Construir o demoler:  
Frente: **0.00** Nivel 1 **x** Nivel 3 **0**  
Fondo: **2.50** Nivel 2 **0.00** Nivel 4 **0**  
Restricciones: Frente: **0** Total de construcción: **2.75 m2**  
Fondo: **0** Lateral: **0**

Descripción del Proyecto:

**CONSTRUCCION DE GABETA EN PANTEON MUNICIPAL**

Esta licencia se fundamenta legalmente en el Reglamento de construcción Municipal vigente, el Reglamento de Zonificación y el Código Urbano para el estado de Jalisco, así como los ordenamientos estatales y municipales relativos a la materia.  
Comentarios y observaciones adicionales:

**DATOS DEL PERITO:**

Nombre:  
Domicilio: **Javier Mina 204**  
Colonia: **Centro, La Manzanilla.**

**FIRMA Y SELLO**

Nota: La ocupación de la vía pública requiere permiso especial por separado, solicitado dentro de los 15 días siguientes a la fecha de expedición de la presente licencia. El solicitante dará aviso en esta oficina de inicio, terminación o suspensión de los trabajos en el predio. El interesado deberá solicitar la prorroga de esta licencia, en caso de ser necesario por lo menos 5 días hábiles antes de la fecha de vigencia; así mismo tramitará ante esta dependencia la autorización para uso y ocupación del inmueble, antes de utilizarlo.



H. AYUNTAMIENTO DE LA MANZANILLA DE LA PAZ, JALISCO. MÉXICO.

DIRECCIÓN DE OBRAS PÚBLICAS

LICENCIA DE CONSTRUCCIÓN

**LC-2016-000013**

Fecha de expedición: nov / 7 / 2016

Fecha de Vencimiento: feb / 7 / 2017

FIRMA Y SELLO





H. AYUNTAMIENTO DE LA MANZANILLA DE LA PAZ, JALISCO. MÉXICO.  
DIRECCIÓN DE OBRAS PÚBLICAS

FORMATO DE SOLICITUD PARA LICENCIA DE CONSTRUCCIÓN

Fecha: nov / 7 / 2016

FOLIO: 000014  
No. Recibo:

DATOS DEL PREDIO

Clave Catastral: Cuenta: Manzana y Lote:  
Ubicación (calle): Panteon Municipal de la Manzanila de la Paz No. Oficial: S/N  
Entre calles: Gabeta que colinda con propietario Jesus Mata de los Santos  
Colonia o Localidad: LA MANZANILLA C.P. 49460  
Giro Construcción: OTRO  
Escritura No. Notario No. Mpio. Notario.

CARACTERISTICAS DE LA OBRA

Croquis de Ubicación:

Tipo de Licencia Solicitada:

- Obra nueva
- Demolición
- Ampliación
- Cambio de régimen
- Regularización de obra
- Cambio de uso de suelo
- Modificación
- Reparación
- Otro: GABETA EN PANTEON

Alineamiento: Frente: 1.10 Fondo: 2.50  
Superficie a Construir o demoler: Descripción del sistema constructivo:  
Nivel 1  2.75 m2 CONSTRUCCION DE GABETA EN PANTEON MUNICIPAL  
Nivel 2  
Nivel 3  
Nivel 4

DATOS DEL PROPIETARIO

Nombre o Razón social: ALMA ROSA MAGAÑA SANCHEZ  
Domicilio: ISLA ANGULA NO. 2612-B  
Teléfono: 38121218 Y 3310684004 e-mail: N/A

FIRMA DEL INTERESADO:

FIRMA SU ESPOSA COMO GESTOR:

DATOS DEL RESPONSABLE DE OBRA

Nombre o Razón social: .  
Domicilio: .  
Teléfono: e-mail: N/A

FIRMA DEL RESPONSABLE DE OBRA:

H. AYUNTAMIENTO DE LA MANZANILLA DE LA PAZ, JALISCO. MÉXICO.  
DIRECCIÓN DE OBRAS PÚBLICAS

**| LICENCIA DE CONSTRUCCIÓN |**

Licencia No.	<b>LC-2016-000014</b>	FOLIO: 00014
Fecha de expedición:	nov / 7 / 2016	Fecha de Vencimiento: feb / 7 / 2017

Con fecha **4 de Noviembre de 2016**, bajo protesta por parte del solicitante de decir verdad esta dependencia

**CONCEDE LICENCIA DE CONSTRUCCIÓN DE EDIFICACIÓN**

Modalidad: **CONSTRUCCION DE GABETA EN EL PANTEON MUNICIPAL**

Para ejecución de obra, sujetándose a lo dispuesto en los artículos 209/30 del Reglamento de Construcción vigente. Por lo anteriormente expuesto, en caso de incurrir en falsedad en los testimonios dados, se aplicarán sanciones de carácter pecuniario, así como la suspensión, clausura y demolición de la obra que no se sujete al reglamento.

**DATOS DEL PROPIETARIO TITULAR DE LA LICENCIA**

Nombre o Razón social: **ALMA ROSA MAGAÑA SANCHEZ**  
Domicilio: **ISLA ANGULA NO. 2612-B**

**DATOS DEL PREDIO**

Clave Catastral: **0** Cuenta: **0** Manzana y Lote: **0**  
Ubicación (calle): **Panteon Municipal de la Manzanilla de la Paz** No. Oficial: **S/N**  
Entre calles: **Gabeta que colinda con propietario Jesus Mata de los Santos**  
Colonia o Localidad: **LA MANZANILLA** C.P. **49460**  
Giro Construcción: **OTRO**

**DATOS DEL RESPONSABLE DE OBRA**

Nombre o Razón social: **.**  
Domicilio: **.**

**CARACTERISTICAS DE LA OBRA**

Alineamiento:		Superficie a Construir o demoler:	
Frente: <b>0.00</b>	Nivel 1 <b>x</b>	Nivel 3 <b>0</b>	
Fondo: <b>2.50</b>	Nivel 2 <b>0.00</b>	Nivel 4 <b>0</b>	
Restricciones: Frente: <b>0</b>		Total de construcción: <b>2.75 m2</b>	
Fondo: <b>0</b>	Lateral: <b>0</b>		

Descripción del Proyecto:

**CONSTRUCCION DE GABETA EN PANTEON MUNICIPAL**

Esta licencia se fundamenta legalmente en el Reglamento de construcción Municipal vigente, el Reglamento de Zonificación y el Código Urbano para el estado de Jalisco, así como los ordenamientos estatales y municipales relativos a la materia.  
Comentarios y observaciones adicionales:

**DATOS DEL PERITO:**

Nombre:  
Domicilio: **Javier Mina 204**  
Colonia: **Centro, La Manzanilla.**

**FIRMA Y SELLO**

Nota: La ocupación de la vía pública requiere permiso especial por separado, solicitado dentro de los 15 días siguientes a la fecha de expedición de la presente licencia. El solicitante dará aviso en esta oficina de inicio, terminación o suspensión de los trabajos en el predio. El interesado deberá solicitar la prorroga de esta licencia, en caso de ser necesario por lo menos 5 días hábiles antes de la fecha de vigencia; así mismo tramitará ante esta dependencia la autorización para uso y ocupación del inmueble, antes de utilizarlo.

H. AYUNTAMIENTO DE LA MANZANILLA DE LA PAZ, JALISCO. MÉXICO.

DIRECCIÓN DE OBRAS PÚBLICAS

LICENCIA DE CONSTRUCCIÓN

**LC-2016-000014**

Fecha de expedición: nov / 7 / 2016

Fecha de Vencimiento: feb / 7 / 2017

FIRMA Y SELLO







H. AYUNTAMIENTO DE LA MANZANILLA DE LA PAZ, JALISCO. MÉXICO.  
DIRECCIÓN DE OBRAS PÚBLICAS

FORMATO DE SOLICITUD PARA LICENCIA DE CONSTRUCCIÓN

Fecha: nov / 7 / 2016

FOLIO: 000015

No. Recibo:

DATOS DEL PREDIO

Clave Catastral:		Cuenta:		Manzana y Lote:	
Ubicación (calle):	Panteon Municipal de la Manzanila de la Paz			No. Oficial:	S/N
Entre calles:	Gabeta que colinda con propietario Jesus Mata de los Santos				
Colonia o Localidad:	LA MANZANILLA	C.P.	49460		
Giro Construcción:	OTRO				
Escritura No.		Notario No.		Mpio. Notario.	

CARACTERISTICAS DE LA OBRA

Croquis de Ubicación:

Tipo de Licencia Solicitada:

- Obra nueva
- Demolición
- Ampliación
- Cambio de régimen
- Regularización de obra
- Cambio de uso de suelo
- Modificación
- Reparación
- Otro: GABETA EN PANTEON

Alineamiento:	Frente:	1.10	Fondo:	2.50	
Superficie a Construir o demoler:	Descripción del sistema constructivo:				
Nivel 1 <input checked="" type="checkbox"/>	<b>2.75 m2</b>	CONSTRUCCION DE GABETA EN PANTEON MUNICIPAL			
Nivel 2					
Nivel 3					
Nivel 4					

DATOS DEL PROPIETARIO

Nombre o Razón social:	ALMA ROSA MAGAÑA SANCHEZ		
Domicilio:	ISLA ANGULA NO. 2612-B		
Teléfono:	38121218 Y 3310684004	e-mail:	N/A

FIRMA DEL INTERESADO:

FIRMA SU ESPOSA COMO GESTOR:

DATOS DEL RESPONSABLE DE OBRA

Nombre o Razón social:			
Domicilio:			
Teléfono:		e-mail:	N/A
FIRMA DEL RESPONSABLE DE OBRA:			

H. AYUNTAMIENTO DE LA MANZANILLA DE LA PAZ, JALISCO. MÉXICO.  
DIRECCIÓN DE OBRAS PÚBLICAS

**| LICENCIA DE CONSTRUCCIÓN |**

Licencia No.	<b>LC-2016-000015</b>	FOLIO:	00015
Fecha de expedición:	nov / 7 / 2016	Fecha de Vencimiento:	feb / 7 / 2017

Con fecha **4 de Noviembre de 2016**, bajo protesta por parte del solicitante de decir verdad esta dependencia

**CONCEDE LICENCIA DE CONSTRUCCIÓN DE EDIFICACIÓN**

Modalidad: **CONSTRUCCION DE GABETA EN EL PANTEON MUNICIPAL**

Para ejecución de obra, sujetándose a lo dispuesto en los artículos 209/30 del Reglamento de Construcción vigente. Por lo anteriormente expuesto, en caso de incurrir en falsedad en los testimonios dados, se aplicarán sanciones de carácter pecuniario, así como la suspensión, clausura y demolición de la obra que no se sujete al reglamento.

**DATOS DEL PROPIETARIO TITULAR DE LA LICENCIA**

Nombre o Razón social: **ALMA ROSA MAGAÑA SANCHEZ**  
Domicilio: **ISLA ANGULA NO. 2612-B**

**DATOS DEL PREDIO**

Clave Catastral: **0** Cuenta: **0** Manzana y Lote: **0**  
Ubicación (calle): **Panteon Municipal de la Manzanilla de la Paz** No. Oficial: **S/N**  
Entre calles: **Gabeta que colinda con propietario Jesus Mata de los Santos**  
Colonia o Localidad: **LA MANZANILLA** C.P. **49460**  
Giro Construcción: **OTRO**

**DATOS DEL RESPONSABLE DE OBRA**

Nombre o Razón social: **.**  
Domicilio: **.**

**CARACTERISTICAS DE LA OBRA**

Alineamiento: Superficie a Construir o demoler:  
Frente: **0.00** Nivel 1 **x** Nivel 3 **0**  
Fondo: **2.50** Nivel 2 **0.00** Nivel 4 **0**  
Restricciones: Frente: **0** Total de construcción: **2.75 m2**  
Fondo: **0** Lateral: **0**

Descripción del Proyecto:

**CONSTRUCCION DE GABETA EN PANTEON MUNICIPAL**

Esta licencia se fundamenta legalmente en el Reglamento de construcción Municipal vigente, el Reglamento de Zonificación y el Código Urbano para el estado de Jalisco, así como los ordenamientos estatales y municipales relativos a la materia.  
Comentarios y observaciones adicionales:

**DATOS DEL PERITO:**

Nombre:  
Domicilio: **Javier Mina 204**  
Colonia: **Centro, La Manzanilla.**

**FIRMA Y SELLO**

Nota: La ocupación de la vía pública requiere permiso especial por separado, solicitado dentro de los 15 días siguientes a la fecha de expedición de la presente licencia. El solicitante dará aviso en esta oficina de inicio, terminación o suspensión de los trabajos en el predio. El interesado deberá solicitar la prórroga de esta licencia, en caso de ser necesario por lo menos 5 días hábiles antes de la fecha de vigencia; así mismo tramitará ante esta dependencia la autorización para uso y ocupación del inmueble, antes de utilizarlo.

H. AYUNTAMIENTO DE LA MANZANILLA DE LA PAZ, JALISCO. MÉXICO.

DIRECCIÓN DE OBRAS PÚBLICAS

LICENCIA DE CONSTRUCCIÓN

**LC-2016-000015**

Fecha de expedición: nov / 7 / 2016

Fecha de Vencimiento: feb / 7 / 2017

FIRMA Y SELLO





H. AYUNTAMIENTO DE LA MANZANILLA DE LA PAZ, JALISCO. MÉXICO.  
DIRECCIÓN DE OBRAS PÚBLICAS

FORMATO DE SOLICITUD PARA LICENCIA DE CONSTRUCCIÓN

Fecha: nov / 28 / 2016

FOLIO: 000016

No. Recibo:

DATOS DEL PREDIO

Clave Catastral: Cuenta: Manzana y Lote:  
Ubicación (calle): Panteon Municipal de la Manzanila de la Paz No. Oficial: S/N  
Entre calles: Gabeta en la 2da etapa del panteon municipal manzana 02 lote 39 y 40  
Colonia o Localidad: LA MANZANILLA C.P. 49460  
Giro Construcción: OTRO  
Escritura No. Notario No. Mpio. Notario.

CARACTERISTICAS DE LA OBRA

Croquis de Ubicación:

Tipo de Licencia Solicitada:

- Obra nueva
- Demolición
- Ampliación
- Cambio de régimen
- Regularización de obra
- Cambio de uso de suelo
- Modificación
- Reparación
- Otro: GABETA EN PANTEON

Alineamiento: Frente: Fondo:  
Superficie a Construir o demoler: Descripción del sistema constructivo:  
Nivel 1   
Nivel 2  
Nivel 3  
Nivel 4  
**9 m2** CONSTRUCCION DE GABETA EN PANTEON MUNICIPAL

DATOS DEL PROPIETARIO

Nombre o Razón social: RAMON PANTOJA RIVERA  
Domicilio: GUADALUPE VICTORIA 106  
Teléfono: e-mail: N/A  
**FIRMA DEL INTERESADO:**  
FIRMA SU ESPOSA COMO GESTOR:

DATOS DEL RESPONSABLE DE OBRA

Nombre o Razón social: .  
Domicilio: .  
Teléfono: e-mail: N/A  
**FIRMA DEL RESPONSABLE DE OBRA:**

H. AYUNTAMIENTO DE LA MANZANILLA DE LA PAZ, JALISCO. MÉXICO.  
DIRECCIÓN DE OBRAS PÚBLICAS

**| LICENCIA DE CONSTRUCCIÓN |**

Licencia No.	<b>LC-2016-000016</b>	FOLIO:	00016
Fecha de expedición:	nov / 28 / 2016	Fecha de Vencimiento:	feb / 28 / 2017

Con fecha 28 de Noviembre de 2016, bajo protesta por parte del solicitante de decir verdad esta dependencia

**CONCEDE LICENCIA DE CONSTRUCCIÓN DE EDIFICACIÓN**

Modalidad: CONSTRUCCION DE GABETA EN EL PANTEON MUNICIPAL

Para ejecución de obra, sujetándose a lo dispuesto en los artículos 209/30 del Reglamento de Construcción vigente. Por lo anteriormente expuesto, en caso de incurrir en falsedad en los testimonios dados, se aplicarán sanciones de carácter pecuniario, así como la suspensión, clausura y demolición de la obra que no se sujete al reglamento.

**DATOS DEL PROPIETARIO TITULAR DE LA LICENCIA**

Nombre o Razón social: RAMON PANTOJA RIVERA  
Domicilio: GUADALUPE VICTORIA 106

**DATOS DEL PREDIO**

Clave Catastral: 0 Cuenta: 0 Manzana y Lote: 0  
Ubicación (calle): Panteon Municipal de la Manzanilla de la Paz No. Oficial: S/N  
Entre calles: Gabeta en la 2da etapa del panteon municipal manzana 02 lote 39 y 40  
Colonia o Localidad: LA MANZANILLA C.P. 49460  
Giro Construcción: OTRO

**DATOS DEL RESPONSABLE DE OBRA**

Nombre o Razón social: .  
Domicilio: .

**CARACTERISTICAS DE LA OBRA**

Alineamiento:	Superficie a Construir o demoler:		
Frente: 0.00	Nivel 1 x	Nivel 3	0
Fondo: 0.00	Nivel 2	Nivel 4	0
Restricciones: Frente: 0	Total de construcción:		<b>9 m2</b>
Fondo: 0	Lateral: 0		

Descripción del Proyecto:

CONSTRUCCION DE GABETA EN PANTEON MUNICIPAL

Esta licencia se fundamenta legalmente en el Reglamento de construcción Municipal vigente, el Reglamento de Zonificación y el Código Urbano para el estado de Jalisco, así como los ordenamientos estatales y municipales relativos a la materia.  
Comentarios y observaciones adicionales:

**DATOS DEL PERITO:**

Nombre:  
Domicilio: Javier Mina 204  
Colonia: Centro, La Manzanilla.

**FIRMA Y SELLO**

Nota: La ocupación de la vía pública requiere permiso especial por separado, solicitado dentro de los 15 días siguientes a la fecha de expedición de la presente licencia. El solicitante dará aviso en esta oficina de inicio, terminación o suspensión de los trabajos en el predio. El interesado deberá solicitar la prorroga de esta licencia, en caso de ser necesario por lo menos 5 días hábiles antes de la fecha de vigencia; así mismo tramitará ante esta dependencia la autorización para uso y ocupación del inmueble, antes de utilizarlo.

H. AYUNTAMIENTO DE LA MANZANILLA DE LA PAZ, JALISCO. MÉXICO.

DIRECCIÓN DE OBRAS PÚBLICAS

LICENCIA DE CONSTRUCCIÓN

**LC-2016-000016**

Fecha de expedición: nov / 28 / 2016

Fecha de Vencimiento: feb / 28 / 2017

FIRMA Y SELLO







H. AYUNTAMIENTO DE LA MANZANILLA DE LA PAZ, JALISCO. MÉXICO.  
DIRECCIÓN DE OBRAS PÚBLICAS

FORMATO DE SOLICITUD PARA LICENCIA DE CONSTRUCCIÓN

Fecha: nov / 28 / 2016

FOLIO: 000017

No. Recibo:

DATOS DEL PREDIO

Clave Catastral: Cuenta: Manzana y Lote:  
Ubicación (calle): 5 de Mayo No. Oficial: 306  
Entre calles: Abasolo y Venustiano Carranza  
Colonia o Localidad: LA MANZANILLA C.P. 49460  
Giro Construcción: OTRO  
Escritura No. Notario No. Mpio. Notario.

CARACTERISTICAS DE LA OBRA

Croquis de Ubicación:

Tipo de Licencia Solicitada:

- Obra nueva
- Demolición
- Ampliación
- Cambio de régimen
- Regularización de obra
- Cambio de uso de suelo
- Modificación
- Reparación
- Otro: muro perimetral

Alineamiento: Frente: Fondo: 16.00  
Superficie a Construir o demoler: Descripción del sistema constructivo:  
Nivel 1 x 32 m2 construcción de muro de ladrillo con castillos y dala de concreto  
Nivel 2  
Nivel 3  
Nivel 4

DATOS DEL PROPIETARIO

Nombre o Razón social: SR. MIGUEL LOPEZ CONTRERAS  
Domicilio: 5 DE MAYO NO 306  
Teléfono: e-mail: N/A  
FIRMA DEL INTERESADO:  
FIRMA SU ESPOSA COMO GESTOR:

DATOS DEL RESPONSABLE DE OBRA

Nombre o Razón social: .  
Domicilio: .  
Teléfono: e-mail: N/A  
FIRMA DEL RESPONSABLE DE OBRA:

H. AYUNTAMIENTO DE LA MANZANILLA DE LA PAZ, JALISCO. MÉXICO.  
DIRECCIÓN DE OBRAS PÚBLICAS

**| LICENCIA DE CONSTRUCCIÓN |**

Licencia No.	<b>LC-2016-000017</b>	FOLIO:	00017
Fecha de expedición:	nov / 28 / 2016	Fecha de Vencimiento:	feb / 28 / 2017

Con fecha 28 de Noviembre de 2016, bajo protesta por parte del solicitante de decir verdad esta dependencia

**CONCEDE LICENCIA DE CONSTRUCCIÓN DE EDIFICACIÓN**

Modalidad: CONSTRUCCION

Para ejecución de obra, sujetándose a lo dispuesto en los artículos 209/30 del Reglamento de Construcción vigente. Por lo anteriormente expuesto, en caso de incurrir en falsedad en los testimonios dados, se aplicarán sanciones de carácter pecuniario, así como la suspensión, clausura y demolición de la obra que no se sujete al reglamento.

**DATOS DEL PROPIETARIO TITULAR DE LA LICENCIA**

Nombre o Razón social: SR. MIGUEL LOPEZ CONTRERAS  
Domicilio: 5 DE MAYO NO 306

**DATOS DEL PREDIO**

Clave Catastral: 0 Cuenta: 0 Manzana y Lote: 0  
Ubicación (calle): 5 de Mayo No. Oficial: 306  
Entre calles: Abasolo y Venustiano Carranza  
Colonia o Localidad: LA MANZANILLA C.P. 49460  
Giro Construcción: OTRO

**DATOS DEL RESPONSABLE DE OBRA**

Nombre o Razón social: .  
Domicilio: .

**CARACTERÍSTICAS DE LA OBRA**

Alineamiento: Superficie a Construir o demoler:  
Frente: 0.00 Nivel 1 x Nivel 3 0  
Fondo: 16.00 Nivel 2 0.00 Nivel 4 0  
Restricciones: Frente: 0 Total de construcción: 32 m2  
Fondo: 0 Lateral: 0

Descripción del Proyecto:

construcción de muro de ladrillo con castillos y dala de concreto

Esta licencia se fundamenta legalmente en el Reglamento de construcción Municipal vigente, el Reglamento de Zonificación y el Código Urbano para el estado de Jalisco, así como los ordenamientos estatales y municipales relativos a la materia.  
Comentarios y observaciones adicionales:

**DATOS DEL PERITO:**

Nombre:  
Domicilio: Javier Mina 204  
Colonia: Centro, La Manzanilla.

**FIRMA Y SELLO**

Nota: La ocupación de la vía pública requiere permiso especial por separado, solicitado dentro de los 15 días siguientes a la fecha de expedición de la presente licencia. El solicitante dará aviso en esta oficina de inicio, terminación o suspensión de los trabajos en el predio. El interesado deberá solicitar la prórroga de esta licencia, en caso de ser necesario por lo menos 5 días hábiles antes de la fecha de vigencia; así mismo tramitará ante esta dependencia la autorización para uso y ocupación del inmueble, antes de utilizarlo.

H. AYUNTAMIENTO DE LA MANZANILLA DE LA PAZ, JALISCO. MÉXICO.

DIRECCIÓN DE OBRAS PÚBLICAS

LICENCIA DE CONSTRUCCIÓN

**LC-2016-000017**

Fecha de expedición: nov / 28 / 2016

Fecha de Vencimiento: feb / 28 / 2017

FIRMA Y SELLO





H. AYUNTAMIENTO DE LA MANZANILLA DE LA PAZ, JALISCO. MÉXICO.  
DIRECCIÓN DE OBRAS PÚBLICAS

FORMATO DE SOLICITUD PARA LICENCIA DE CONSTRUCCIÓN

Fecha: DIC / 14 / 2016

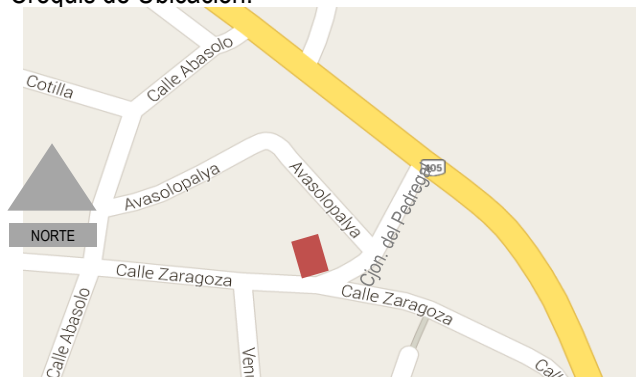
FOLIO: 000018  
No. Recibo:

DATOS DEL PREDIO

Clave Catastral:	Cuenta:	U1435	Manzana y Lote:
Ubicación (calle):	ZARAGOZA	No. Oficial:	S/N
Entre calles:	CALLEJÓN DEL PEDREGAL Y ABASOLO		
Colonia o Localidad:	LA MANZANILLA DE LA PAZ	C.P.	49460
Giro Construcción:	MIXTO HABITACIONAL-COMERCIAL		
Escritura No.	10550	Notario No.	1
		Mpio. Notario.	MAZAMITLA

CARACTERÍSTICAS DE LA OBRA

Croquis de Ubicación:



Tipo de Licencia Solicitada:

- Obra nueva
- Demolición
- Ampliación
- Cambio de régimen
- Regularización de obra
- Cambio de uso de suelo
- Modificación
- Reparación
- Otro:

Alineamiento:	Fronte:	10.00	Fondo:	14.00
Superficie a Construir o demoler:	Descripción del sistema constructivo:			
Nivel 1	130.00	<b>215.00m<sup>2</sup></b>	SISTEMA CONSTRUCTIVO TRADICIONAL; AUTO-CONSTRUCCIÓN. CIMENTACIÓN DE MAMPOSTERÍA DE PIEDRA BRAZA, MUROS DE LADRILLO DE BARRO, DALAS Y CASTILLOS DE CONCRETO ARMADO, LOSA DE CONCRETO ARMADO, CUBIERTA DE TEJA DE BARRO.	
Nivel 2	85.00			
Nivel 3				
Nivel 4				

DATOS DEL PROPIETARIO

Nombre o Razón social: ROSARIO ADRIANA ZAMBRANO GARCÍA  
Domicilio: CALLE ABASOLO 330, COL, CENTRO LA MANZANILLA  
Teléfono: 342 108 8824 e-mail: N/A

FIRMA DEL INTERESADO:

DATOS DEL RESPONSABLE DE OBRA

Nombre o Razón social: JOSE DE JESUS CONTRERAS GUILLEN  
Domicilio: 5 DE MAYO 108, COL. CENTRO, LA MANZANILLA DE LA PAZ  
Teléfono: e-mail: N/A

FIRMA DEL RESPONSABLE DE OBRA:



H. AYUNTAMIENTO DE LA MANZANILLA DE LA PAZ, JALISCO. MÉXICO.  
DIRECCIÓN DE OBRAS PÚBLICAS

**| LICENCIA DE CONSTRUCCIÓN |**

Licencia No.	<b>LC-2016-000018</b>	FOLIO:	000018
Fecha de expedición:	DIC / 14 / 2016	Fecha de Vencimiento:	JUN / 14 / 2017

Con fecha **02 de Mayo de 2016**, bajo protesta por parte del solicitante de decir verdad esta dependencia

**CONCEDE LICENCIA DE CONSTRUCCIÓN DE EDIFICACIÓN**

Modalidad: **MIXTO: HABITACIONAL UNIFAMILIAR DENSIDAD MEDIA (H3-U) / COMERCIAL BARRIAL**

Para ejecución de obra, sujetándose a lo dispuesto en los artículos 209/30 del Reglamento de Construcción vigente. Por lo anteriormente expuesto, en caso de incurrir en falsedad en los testimonios dados, se aplicarán sanciones de carácter pecuniario, así como la suspensión, clausura y demolición de la obra que no se sujete al reglamento.

**DATOS DEL PROPIETARIO TITULAR DE LA LICENCIA**

Nombre o Razón social: **ROSARIO ADRIANA ZAMBRANO GARCÍA**  
Domicilio: **CALLE ABASOLO 330, COL, CENTRO LA MANZANILLA**

**DATOS DEL PREDIO**

Clave Catastral: **0** Cuenta: **U1435** Manzana y Lote: **0**  
Ubicación (calle): **ZARAGOZA** No. Oficial: **S/N**  
Entre calles: **CALLEJÓN DEL PEDREGAL Y ABASOLO**  
Colonia o Localidad: **LA MANZANILLA DE LA PAZ** C.P. **49460**  
Giro Construcción: **MIXTO HABITACIONAL-COMERCIAL**

**DATOS DEL RESPONSABLE DE OBRA**

Nombre o Razón social: **JOSE DE JESUS CONTRERAS GUILLEN**  
Domicilio: **5 DE MAYO 108, COL. CENTRO, LA MANZANILLA DE LA PAZ**

**CARACTERÍSTICAS DE LA OBRA**

Alineamiento:		Superficie a Construir o demoler:	
Frente:	11.00	Nivel 1	130.00
Fondo:	24.00	Nivel 2	85.00
Restricciones: Frente:	0	Total de construcción: <b>215.00m<sup>2</sup></b>	
Fondo:	3	Lateral:	0

Descripción del Proyecto:

SISTEMA CONSTRUCTIVO TRADICIONAL; AUTO-CONSTRUCCIÓN. CIMENTACIÓN DE MAMPOSTERÍA DE PIEDRA BRAZA, MUROS DE LADRILLO DE BARRO, DALAS Y CASTILLOS DE CONCRETO ARMADO, LOSA DE CONCRETO ARMADO, CUBIERTA DE TEJA DE BARRO.

Esta licencia se fundamenta legalmente en el Reglamento de construcción Municipal vigente, el Reglamento de Zonificación y el Código Urbano para el estado de Jalisco, así como los ordenamientos estatales y municipales relativos a la materia.

Comentarios y observaciones adicionales:

**DATOS DEL PERITO:**

Nombre: **ARQ.**  
Domicilio: **Javier Mina 204**  
Colonia: **Centro, La Manzanilla.**

**FIRMA Y SELLO**

Nota: La ocupación de la vía pública requiere permiso especial por separado, solicitado dentro de los 15 días siguientes a la fecha de expedición de la presente licencia. El solicitante dará aviso en esta oficina de inicio, terminación o suspensión de los trabajos en el predio. El interesado deberá solicitar la prórroga de esta licencia, en caso de ser necesario por lo menos 5 días hábiles antes de la fecha de vigencia; así mismo tramitará ante esta dependencia la autorización para uso y ocupación del inmueble, antes de utilizarlo.

H. AYUNTAMIENTO DE LA MANZANILLA DE LA PAZ, JALISCO. MÉXICO.

DIRECCIÓN DE OBRAS PÚBLICAS

LICENCIA DE CONSTRUCCIÓN

**LC-2016-000018**

Fecha de expedición: DIC / 14 / 2016      Fecha de Vencimiento: JUN / 14 / 2017

FIRMA Y SELLO







H. AYUNTAMIENTO DE LA MANZANILLA DE LA PAZ, JALISCO. MÉXICO.  
DIRECCIÓN DE OBRAS PÚBLICAS

**| LICENCIA DE CONSTRUCCIÓN |**

Licencia No.	<b>LC-2016-000019</b>	FOLIO:	000019
Fecha de expedición:	DIC / 12 / 2016	Fecha de Vencimiento:	JUN / 12 / 2016

Con fecha 14 de Diciembre de 2016, bajo protesta por parte del solicitante de decir verdad esta dependencia

**CONCEDE LICENCIA DE CONSTRUCCIÓN DE EDIFICACIÓN**

Modalidad: MIXTO: HABITACIONAL UNIFAMILIAR DENSIDAD MEDIA (H3-U) / COMERCIAL BARRIAL

Para ejecución de obra, sujetándose a lo dispuesto en los artículos 209/30 del Reglamento de Construcción vigente. Por lo anteriormente expuesto, en caso de incurrir en falsedad en los testimonios dados, se aplicarán sanciones de carácter pecuniario, así como la suspensión, clausura y demolición de la obra que no se sujete al reglamento.

**DATOS DEL PROPIETARIO TITULAR DE LA LICENCIA**

Nombre o Razón social: RAMON ZAMBRANO GARCÍA  
Domicilio: PROL. LAZARO CARDENAS NO. 72, COL, CENTRO LA MANZANILLA

**DATOS DEL PREDIO**

Clave Catastral: 0 Cuenta: 403 U Manzana y Lote: 0  
Ubicación (calle): ZARAGOZA No. Oficial: S/N  
Entre calles: CALLEJÓN DEL PEDREGAL Y ABASOLO  
Colonia o Localidad: LA MANZANILLA DE LA PAZ C.P. 49460  
Giro Construcción: MIXTO HABITACIONAL-COMERCIAL

**DATOS DEL RESPONSABLE DE OBRA**

Nombre o Razón social: RAMON ZAMBRANO GARCÍA  
Domicilio: PROL. LAZARO CARDENAS NO. 72, COL, CENTRO LA MANZANILLA

**CARACTERÍSTICAS DE LA OBRA**

Alineamiento:		Superficie a Construir o demoler:	
Frente:	11.00	Nivel 1	0.00
Fondo:	24.00	Nivel 2	0.00
Restricciones: Frente:	0	Total de construcción:	<b>183 M2</b>
Fondo:	3	Lateral:	0

Descripción del Proyecto:

SISTEMA CONSTRUCTIVO TRADICIONAL; AUTO-CONSTRUCCIÓN. CIMENTACIÓN DE MAMPOSTERÍA DE PIEDRA BRAZA, MUROS DE LADRILLO DE BARRO, DALAS Y CASTILLOS DE CONCRETO ARMADO, LOSA DE CONCRETO ARMADO, CUBIERTA DE TEJA DE BARRO.

Esta licencia se fundamenta legalmente en el Reglamento de construcción Municipal vigente, el Reglamento de Zonificación y el Código Urbano para el estado de Jalisco, así como los ordenamientos estatales y municipales relativos a la materia.

Comentarios y observaciones adicionales:

**DATOS DEL PERITO:**

Nombre: ARQ. JORGE OMAR RODRIGUEZ SANDOVAL  
Domicilio: Javier Mina 204  
Colonia: Centro, La Manzanilla.

**FIRMA Y SELLO**

Nota: La ocupación de la vía pública requiere permiso especial por separado, solicitado dentro de los 15 días siguientes a la fecha de expedición de la presente licencia. El solicitante dará aviso en esta oficina de inicio, terminación o suspensión de los trabajos en el predio. El interesado deberá solicitar la prórroga de esta licencia, en caso de ser necesario por lo menos 5 días hábiles antes de la fecha de vigencia; así mismo tramitará ante esta dependencia la autorización para uso y ocupación del inmueble, antes de utilizarlo.

H. AYUNTAMIENTO DE LA MANZANILLA DE LA PAZ, JALISCO. MÉXICO.

DIRECCIÓN DE OBRAS PÚBLICAS

LICENCIA DE CONSTRUCCIÓN

**LC-2016-000019**

Fecha de expedición: DIC / 12 / 2016      Fecha de Vencimiento: JUN / 12 / 2016

FIRMA Y SELLO







H. AYUNTAMIENTO DE LA MANZANILLA DE LA PAZ, JALISCO. MÉXICO.  
DIRECCIÓN DE OBRAS PÚBLICAS

FORMATO DE SOLICITUD PARA LICENCIA DE CONSTRUCCIÓN

Fecha: DIC / 14 / 2016

FOLIO: 000019

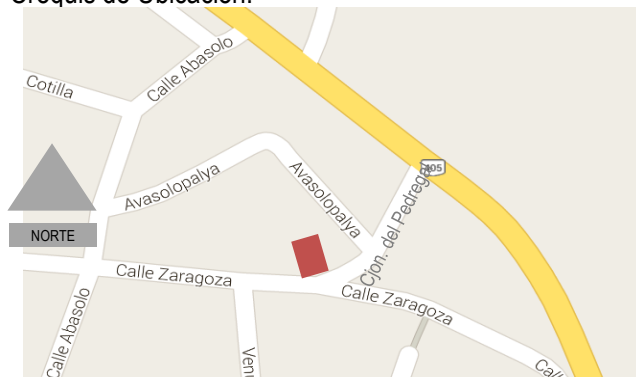
No. Recibo:

DATOS DEL PREDIO

Clave Catastral:	Cuenta:	403 U	Manzana y Lote:
Ubicación (calle):	ZARAGOZA	No. Oficial:	S/N
Entre calles:	CALLEJÓN DEL PEDREGAL Y ABASOLO		
Colonia o Localidad:	LA MANZANILLA DE LA PAZ	C.P.	49460
Giro Construcción:	MIXTO HABITACIONAL-COMERCIAL		
Escritura No.	8659	Notario No.	1
		Mpio. Notario.	TIZAPAN

CARACTERISTICAS DE LA OBRA

Croquis de Ubicación:



Tipo de Licencia Solicitada:

- Obra nueva
- Demolición
- Ampliación
- Cambio de régimen
- Regularización de obra
- Cambio de uso de suelo
- Modificación
- Reparación
- Otro:

Alineamiento:

Fronte: 11.00

Fondo: 23.00

Superficie a Construir o demoler:

Descripción del sistema constructivo:

Nivel 1  
Nivel 2  
Nivel 3  
Nivel 4

183 M2

SISTEMA CONSTRUCTIVO TRADICIONAL; AUTO-CONSTRUCCIÓN. CIMENTACIÓN DE MAMPOSTERÍA DE PIEDRA BRAZA, MUROS DE LADRILLO DE BARRO, DALAS Y CASTILLOS DE CONCRETO ARMADO, LOSA DE CONCRETO ARMADO, CUBIERTA DE TEJA DE BARRO.

DATOS DEL PROPIETARIO

Nombre o Razón social: RAMON ZAMBRANO GARCÍA

Domicilio: PROL. LAZARO CARDENAS NO. 72, COL, CENTRO LA MANZANILLA

Teléfono: 3421102467

e-mail: N/A

FIRMA DEL INTERESADO:

DATOS DEL RESPONSABLE DE OBRA

Nombre o Razón social: RAMON ZAMBRANO GARCÍA

Domicilio: PROL. LAZARO CARDENAS NO. 72, COL, CENTRO LA MANZANILLA

Teléfono: 3421102467

e-mail: N/A

FIRMA DEL RESPONSABLE DE OBRA:

H. AYUNTAMIENTO DE LA MANZANILLA DE LA PAZ, JALISCO. MÉXICO.  
DIRECCIÓN DE OBRAS PÚBLICAS

**| LICENCIA DE CONSTRUCCIÓN |**

Licencia No.	<b>LC-2016-000019</b>	FOLIO:	000019
Fecha de expedición:	DIC / 12 / 2016	Fecha de Vencimiento:	JUN / 12 / 2016

Con fecha 14 de Diciembre de 2016, bajo protesta por parte del solicitante de decir verdad esta dependencia

**CONCEDE LICENCIA DE CONSTRUCCIÓN DE EDIFICACIÓN**

Modalidad: MIXTO: HABITACIONAL UNIFAMILIAR DENSIDAD MEDIA (H3-U) / COMERCIAL BARRIAL

Para ejecución de obra, sujetándose a lo dispuesto en los artículos 209/30 del Reglamento de Construcción vigente. Por lo anteriormente expuesto, en caso de incurrir en falsedad en los testimonios dados, se aplicarán sanciones de carácter pecuniario, así como la suspensión, clausura y demolición de la obra que no se sujete al reglamento.

**DATOS DEL PROPIETARIO TITULAR DE LA LICENCIA**

Nombre o Razón social: RAMON ZAMBRANO GARCÍA  
Domicilio: PROL. LAZARO CARDENAS NO. 72, COL, CENTRO LA MANZANILLA

**DATOS DEL PREDIO**

Clave Catastral: 0 Cuenta: 403 U Manzana y Lote: 0  
Ubicación (calle): ZARAGOZA No. Oficial: S/N  
Entre calles: CALLEJÓN DEL PEDREGAL Y ABASOLO  
Colonia o Localidad: LA MANZANILLA DE LA PAZ C.P. 49460  
Giro Construcción: MIXTO HABITACIONAL-COMERCIAL

**DATOS DEL RESPONSABLE DE OBRA**

Nombre o Razón social: RAMON ZAMBRANO GARCÍA  
Domicilio: PROL. LAZARO CARDENAS NO. 72, COL, CENTRO LA MANZANILLA

**CARACTERÍSTICAS DE LA OBRA**

Alineamiento:		Superficie a Construir o demoler:	
Frente:	11.00	Nivel 1	0.00
Fondo:	24.00	Nivel 2	0.00
Restricciones: Frente:	0	Total de construcción:	<b>183 M2</b>
Fondo:	3	Lateral:	0

Descripción del Proyecto:

SISTEMA CONSTRUCTIVO TRADICIONAL; AUTO-CONSTRUCCIÓN. CIMENTACIÓN DE MAMPOSTERÍA DE PIEDRA BRAZA, MUROS DE LADRILLO DE BARRO, DALAS Y CASTILLOS DE CONCRETO ARMADO, LOSA DE CONCRETO ARMADO, CUBIERTA DE TEJA DE BARRO.

Esta licencia se fundamenta legalmente en el Reglamento de construcción Municipal vigente, el Reglamento de Zonificación y el Código Urbano para el estado de Jalisco, así como los ordenamientos estatales y municipales relativos a la materia.

Comentarios y observaciones adicionales:

**DATOS DEL PERITO:**

Nombre: ARQ. JORGE OMAR RODRIGUEZ SANDOVAL  
Domicilio: Javier Mina 204  
Colonia: Centro, La Manzanilla.

**FIRMA Y SELLO**

Nota: La ocupación de la vía pública requiere permiso especial por separado, solicitado dentro de los 15 días siguientes a la fecha de expedición de la presente licencia. El solicitante dará aviso en esta oficina de inicio, terminación o suspensión de los trabajos en el predio. El interesado deberá solicitar la prórroga de esta licencia, en caso de ser necesario por lo menos 5 días hábiles antes de la fecha de vigencia; así mismo tramitará ante esta dependencia la autorización para uso y ocupación del inmueble, antes de utilizarlo.

H. AYUNTAMIENTO DE LA MANZANILLA DE LA PAZ, JALISCO. MÉXICO.

DIRECCIÓN DE OBRAS PÚBLICAS

LICENCIA DE CONSTRUCCIÓN

**LC-2016-000019**

Fecha de expedición: DIC / 12 / 2016      Fecha de Vencimiento: JUN / 12 / 2016

FIRMA Y SELLO





H. AYUNTAMIENTO DE LA MANZANILLA DE LA PAZ, JALISCO. MÉXICO.  
DIRECCIÓN DE OBRAS PÚBLICAS

FORMATO DE SOLICITUD PARA LICENCIA DE CONSTRUCCIÓN

Fecha: DIC / 28 / 2016

FOLIO: 000021

No. Recibo:

DATOS DEL PREDIO

Clave Catastral:	Cuenta:	403 U	Manzana y Lote:
Ubicación (calle):	ZARAGOZA	No. Oficial:	S/N
Entre calles:	CALLEJÓN DEL PEDREGAL Y ABASOLO		
Colonia o Localidad:	LA MANZANILLA DE LA PAZ	C.P.	49460
Giro Construcción:	MIXTO HABITACIONAL-COMERCIAL		
Escritura No.	8659	Notario No.	1
		Mpio. Notario.	TIZAPAN

CARACTERISTICAS DE LA OBRA

Croquis de Ubicación:



Tipo de Licencia Solicitada:

- Obra nueva
- Demolición
- Ampliación
- Cambio de régimen
- Regularización de obra
- Cambio de uso de suelo
- Modificación
- Reparación
- Otro:

Alineamiento:

Frente: 11.00

Fondo: 23.00

Superficie a Construir o demoler:

Descripción del sistema constructivo:

Nivel 1	
Nivel 2	
Nivel 3	
Nivel 4	

183 M2

SISTEMA CONSTRUCTIVO TRADICIONAL; AUTO-CONSTRUCCIÓN. CIMENTACIÓN DE MAMPOSTERÍA DE PIEDRA BRAZA, MUROS DE LADRILLO DE BARRO, DALAS Y CASTILLOS DE CONCRETO ARMADO, LOSA DE CONCRETO ARMADO, CUBIERTA DE TEJA DE BARRO.

DATOS DEL PROPIETARIO

Nombre o Razón social: RAMON ZAMBRANO GARCÍA

Domicilio: PROL. LAZARO CARDENAS NO. 72, COL, CENTRO LA MANZANILLA

Teléfono: 3421102467

e-mail: N/A

FIRMA DEL INTERESADO:

DATOS DEL RESPONSABLE DE OBRA

Nombre o Razón social: RAMON ZAMBRANO GARCÍA

Domicilio: PROL. LAZARO CARDENAS NO. 72, COL, CENTRO LA MANZANILLA

Teléfono: 3421102467

e-mail: N/A

FIRMA DEL RESPONSABLE DE OBRA:

H. AYUNTAMIENTO DE LA MANZANILLA DE LA PAZ, JALISCO. MÉXICO.  
DIRECCIÓN DE OBRAS PÚBLICAS

**| LICENCIA DE CONSTRUCCIÓN |**

Licencia No.	<b>LC-2016-000019</b>	FOLIO:	000021
Fecha de expedición:	DIC / 28 / 2016	Fecha de Vencimiento:	JUN / 28 / 2016

Con fecha 14 de Diciembre de 2016, bajo protesta por parte del solicitante de decir verdad esta dependencia

**CONCEDE LICENCIA DE CONSTRUCCIÓN DE EDIFICACIÓN**

Modalidad: MIXTO: HABITACIONAL UNIFAMILIAR DENSIDAD MEDIA (H3-U) / COMERCIAL BARRIAL

Para ejecución de obra, sujetándose a lo dispuesto en los artículos 209/30 del Reglamento de Construcción vigente. Por lo anteriormente expuesto, en caso de incurrir en falsedad en los testimonios dados, se aplicarán sanciones de carácter pecuniario, así como la suspensión, clausura y demolición de la obra que no se sujete al reglamento.

**DATOS DEL PROPIETARIO TITULAR DE LA LICENCIA**

Nombre o Razón social: RAMON ZAMBRANO GARCÍA  
Domicilio: PROL. LAZARO CARDENAS NO. 72, COL, CENTRO LA MANZANILLA

**DATOS DEL PREDIO**

Clave Catastral: 0 Cuenta: 403 U Manzana y Lote: 0  
Ubicación (calle): ZARAGOZA No. Oficial: S/N  
Entre calles: CALLEJÓN DEL PEDREGAL Y ABASOLO  
Colonia o Localidad: LA MANZANILLA DE LA PAZ C.P. 49460  
Giro Construcción: MIXTO HABITACIONAL-COMERCIAL

**DATOS DEL RESPONSABLE DE OBRA**

Nombre o Razón social: RAMON ZAMBRANO GARCÍA  
Domicilio: PROL. LAZARO CARDENAS NO. 72, COL, CENTRO LA MANZANILLA

**CARACTERÍSTICAS DE LA OBRA**

Alineamiento:		Superficie a Construir o demoler:	
Frente:	11.00	Nivel 1	0.00
Fondo:	24.00	Nivel 2	0.00
Restricciones: Frente:	0	Total de construcción:	<b>183 M2</b>
Fondo:	3	Lateral:	0

Descripción del Proyecto:

SISTEMA CONSTRUCTIVO TRADICIONAL; AUTO-CONSTRUCCIÓN. CIMENTACIÓN DE MAMPOSTERÍA DE PIEDRA BRAZA, MUROS DE LADRILLO DE BARRO, DALAS Y CASTILLOS DE CONCRETO ARMADO, LOSA DE CONCRETO ARMADO, CUBIERTA DE TEJA DE BARRO.

Esta licencia se fundamenta legalmente en el Reglamento de construcción Municipal vigente, el Reglamento de Zonificación y el Código Urbano para el estado de Jalisco, así como los ordenamientos estatales y municipales relativos a la materia.

Comentarios y observaciones adicionales:

**DATOS DEL PERITO:**

Nombre: ARQ. JORGE OMAR RODRIGUEZ SANDOVAL  
Domicilio: Javier Mina 204  
Colonia: Centro, La Manzanilla.

**FIRMA Y SELLO**

Nota: La ocupación de la vía pública requiere permiso especial por separado, solicitado dentro de los 15 días siguientes a la fecha de expedición de la presente licencia. El solicitante dará aviso en esta oficina de inicio, terminación o suspensión de los trabajos en el predio. El interesado deberá solicitar la prórroga de esta licencia, en caso de ser necesario por lo menos 5 días hábiles antes de la fecha de vigencia; así mismo tramitará ante esta dependencia la autorización para uso y ocupación del inmueble, antes de utilizarlo.



H. AYUNTAMIENTO DE LA MANZANILLA DE LA PAZ, JALISCO. MÉXICO.

DIRECCIÓN DE OBRAS PÚBLICAS

LICENCIA DE CONSTRUCCIÓN

**LC-2016-000019**

Fecha de expedición: DIC / 28 / 2016      Fecha de Vencimiento: JUN / 28 / 2016

FIRMA Y SELLO





H. AYUNTAMIENTO DE LA MANZANILLA DE LA PAZ, JALISCO. MÉXICO.  
DIRECCIÓN DE OBRAS PÚBLICAS

FORMATO DE SOLICITUD PARA LICENCIA DE CONSTRUCCIÓN

Fecha: DIC / 29 / 2016

FOLIO: 000022

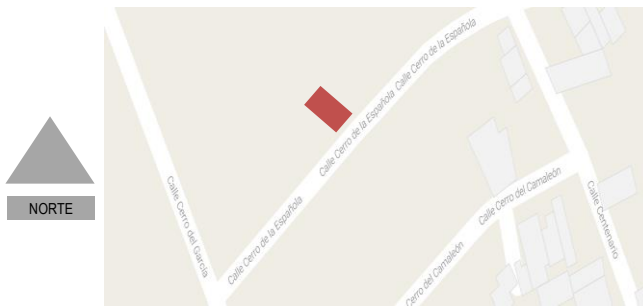
No. Recibo:

DATOS DEL PREDIO

Clave Catastral:		Cuenta:	1454 U	Manzana y Lote:	
Ubicación (calle):	CERRO DE LA ESPAÑOLA			No. Oficial:	S/N
Entre calles:	CERRO DEL GARCIA Y CENTENARIO				
Colonia o Localidad:	LA MANZANILLA DE LA PAZ			C.P.	49460
Giro Construcción:	HABITACIONAL				
Escritura No.	14881	Notario No.	23	Mpio. Notario.	JIQUILPAN

CARACTERISTICAS DE LA OBRA

Croquis de Ubicación:



Tipo de Licencia Solicitada:

- Obra nueva
- Demolición
- Ampliación
- Cambio de régimen
- Regularización de obra
- Cambio de uso de suelo
- Modificación
- Reparación
- Otro:

Alineamiento:

Frente: 10.00

Fondo: 30.00

Superficie a Construir o demoler:

Descripción del sistema constructivo:

Nivel 1  
Nivel 2  
Nivel 3  
Nivel 4

300 M2

SISTEMA CONSTRUCTIVO TRADICIONAL; AUTO-CONSTRUCCIÓN. CIMENTACIÓN DE MAMPOSTERÍA DE PIEDRA BRAZA, MUROS DE LADRILLO DE BARRO, DALAS Y CASTILLOS DE CONCRETO ARMADO, LOSA DE CONCRETO ARMADO, CUBIERTA DE TEJA DE BARRO.

DATOS DEL PROPIETARIO

Nombre o Razón social: GLORIA BERNAL LOPEZ

Domicilio: DISTRITO FEDERAL

Teléfono:

e-mail: N/A

FIRMA DEL INTERESADO:

DATOS DEL RESPONSABLE DE OBRA

Nombre o Razón social: JOSE DE JESUS DIAZ GUTIERREZ

Domicilio: AMADO NERVO 18

Teléfono:

e-mail: N/A

FIRMA DEL RESPONSABLE DE OBRA:

H. AYUNTAMIENTO DE LA MANZANILLA DE LA PAZ, JALISCO. MÉXICO.  
DIRECCIÓN DE OBRAS PÚBLICAS

**| LICENCIA DE CONSTRUCCIÓN |**

Licencia No.	<b>LC-2016-000021</b>	FOLIO:	000021
Fecha de expedición:	DIC / 28 / 2016	Fecha de Vencimiento:	JUN / 28 / 2017

Con fecha 14 de Diciembre de 2016, bajo protesta por parte del solicitante de decir verdad esta dependencia

**CONCEDE LICENCIA DE CONSTRUCCIÓN DE EDIFICACIÓN**

Modalidad: MIXTO: HABITACIONAL UNIFAMILIAR DENSIDAD MEDIA (H3-U) / COMERCIAL BARRIAL

Para ejecución de obra, sujetándose a lo dispuesto en los artículos 209/30 del Reglamento de Construcción vigente. Por lo anteriormente expuesto, en caso de incurrir en falsedad en los testimonios dados, se aplicarán sanciones de carácter pecuniario, así como la suspensión, clausura y demolición de la obra que no se sujete al reglamento.

**DATOS DEL PROPIETARIO TITULAR DE LA LICENCIA**

Nombre o Razón social: GLORIA BERNAL LOPEZ

Domicilio: DISTRITO FEDERAL

**DATOS DEL PREDIO**

Clave Catastral:	0	Cuenta:	1454 U	Manzana y Lote:	0
Ubicación (calle):	CERRO DE LA ESPAÑOLA			No. Oficial:	S/N
Entre calles:	CERRO DEL GARCIA Y CENTENARIO				
Colonia o Localidad:	LA MANZANILLA DE LA PAZ			C.P.	49460
Giro Construcción:	HABITACIONAL				

**DATOS DEL RESPONSABLE DE OBRA**

Nombre o Razón social: JOSE DE JESUS DIAZ GUTIERREZ

Domicilio: AMADO NERVO 18

**CARACTERÍSTICAS DE LA OBRA**

Alineamiento:	Superficie a Construir o demoler:					
Frente:	10.00	Nivel 1	0.00	Nivel 3	0	
Fondo:	30.00	Nivel 2	0.00	Nivel 4	0	
Restricciones: Frente:	0	Total de construcción:			<b>300 M2</b>	
Fondo:	0	Lateral:	0			

Descripción del Proyecto:

SISTEMA CONSTRUCTIVO TRADICIONAL; AUTO-CONSTRUCCIÓN. CIMENTACIÓN DE MAMPOSTERÍA DE PIEDRA BRAZA, MUROS DE LADRILLO DE BARRO, DALAS Y CASTILLOS DE CONCRETO ARMADO, LOSA DE CONCRETO ARMADO, CUBIERTA DE TEJA DE BARRO.

Esta licencia se fundamenta legalmente en el Reglamento de construcción Municipal vigente, el Reglamento de Zonificación y el Código Urbano para el estado de Jalisco, así como los ordenamientos estatales y municipales relativos a la materia.

Comentarios y observaciones adicionales:

**DATOS DEL PERITO:**

Nombre: ARQ. JORGE OMAR RODRIGUEZ SANDOVAL

Domicilio: Javier Mina 101

Colonia: Centro, La Manzanilla.

**FIRMA Y SELLO**

Nota: La ocupación de la vía pública requiere permiso especial por separado, solicitado dentro de los 15 días siguientes a la fecha de expedición de la presente licencia. El solicitante dará aviso en esta oficina de inicio, terminación o suspensión de los trabajos en el predio. El interesado deberá solicitar la prórroga de esta licencia, en caso de ser necesario por lo menos 5 días hábiles antes de la fecha de vigencia; así mismo tramitará ante esta dependencia la autorización para uso y ocupación del inmueble, antes de utilizarlo.

H. AYUNTAMIENTO DE LA MANZANILLA DE LA PAZ, JALISCO. MÉXICO.

DIRECCIÓN DE OBRAS PÚBLICAS

LICENCIA DE CONSTRUCCIÓN

**LC-2016-000021**

Fecha de expedición: DIC / 28 / 2016      Fecha de Vencimiento: JUN / 28 / 2017

FIRMA Y SELLO



